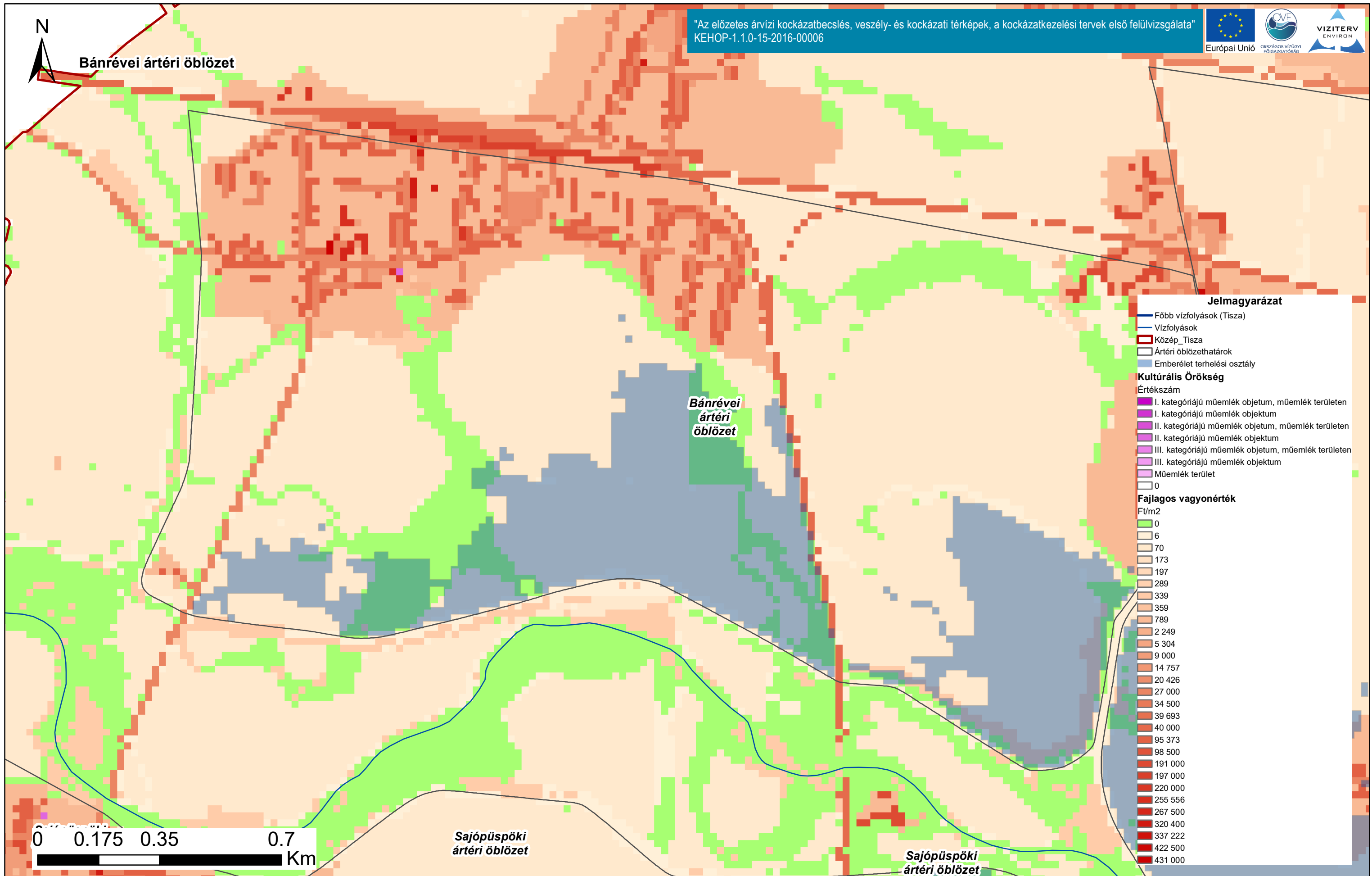




Bánrévei ártéri öblözet

"Az előzetes árvízi kockázatbecslés, veszély- és kockázati térképek, a kockázatkezelési tervek első felülvizsgálata"
KEHOP-1.1.0-15-2016-00006



Jelmagyarázat

- Főbb vízfolyások (Tisza)
- Vízfolyások
- ▭ Közép_Tisza
- ▭ Ártéri öblözethatárok
- ▭ Emberélet terhelési osztály
- Kulturális Örökség**
- Értékszám
- I. kategóriájú műemlék objektum, műemlék területen
- I. kategóriájú műemlék objektum
- II. kategóriájú műemlék objektum, műemlék területen
- II. kategóriájú műemlék objektum
- III. kategóriájú műemlék objektum, műemlék területen
- III. kategóriájú műemlék objektum
- Műemlék terület
- 0
- Fajlagos vagyonérték**
- Ft/m²
- 0
- 6
- 70
- 173
- 197
- 289
- 339
- 359
- 789
- 2 249
- 5 304
- 9 000
- 14 757
- 20 426
- 27 000
- 34 500
- 39 693
- 40 000
- 95 373
- 98 500
- 191 000
- 197 000
- 220 000
- 255 556
- 267 500
- 320 400
- 337 222
- 422 500
- 431 000

0 0.175 0.35 0.7 Km

Sajópüspöki ártéri öblözet

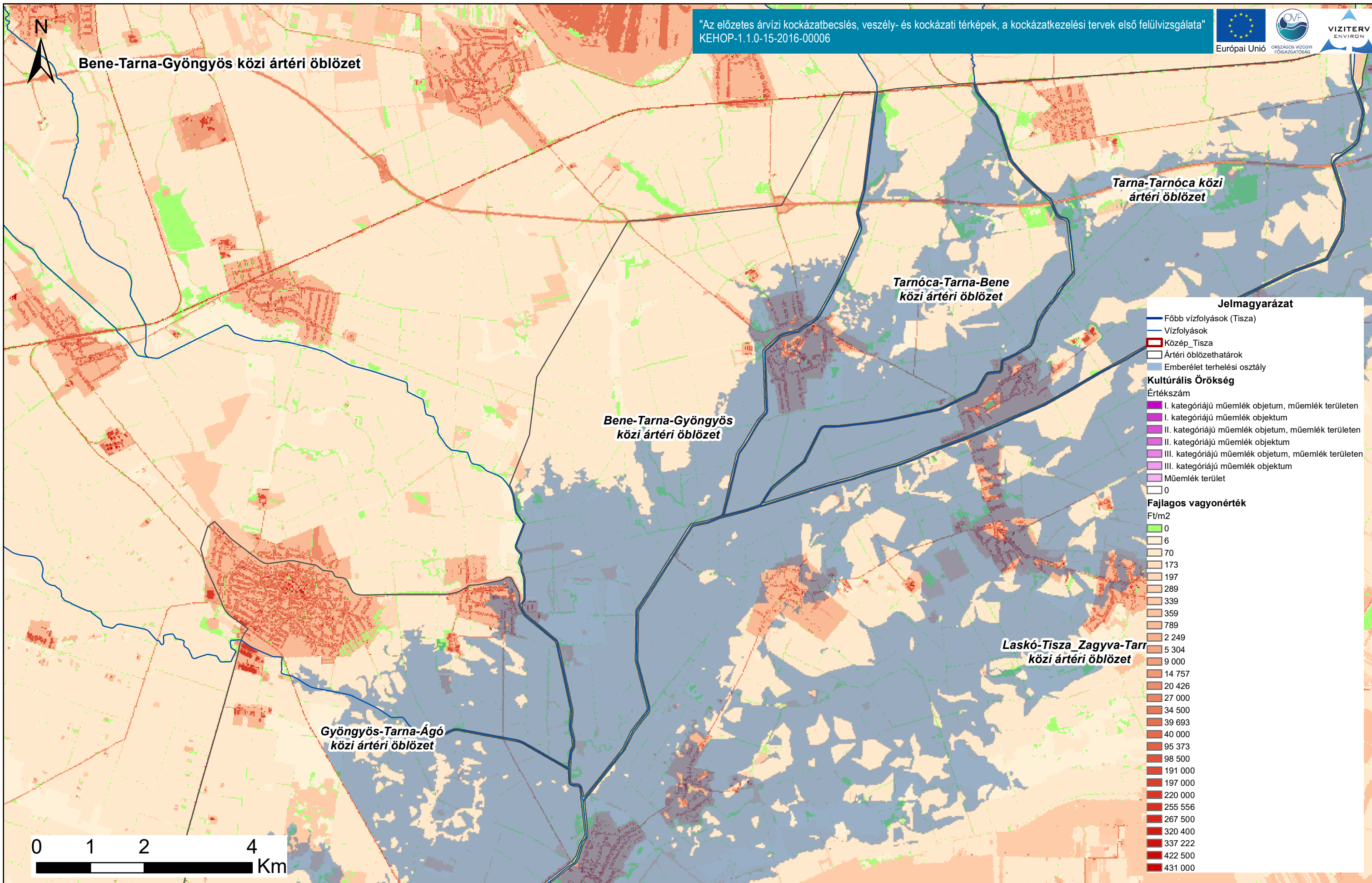
Sajópüspöki ártéri öblözet

Tisza vízgyűjtő magyarországi része

Közép-Tisza kulturális örökség és fajlagos vagyon térképe

ÁKK tervezési egység: Közép-Tisza

A fajlagos vagyon térkép a területhasználati térkép fajlagos vagyonértékeit ábrázolja Ft/m² értékkel és mértékegységgel.





Boldogi ártéri öblözet

Lőrinci ártéri öblözet

Petőfibányai ártéri öblözet

"Az előzetes árvízi kockázatbecslés, veszély- és kockázati térképek, a kockázatkezelési tervek első felülvizsgálata"
KEHOP-1.1.0-15-2016-00006



Gyöngyös-Tarna-Ágó közti ártéri öblözet

Jelmagyarázat

- Főbb vízfolyások (Tisza)
- Vízfolyások
- ▭ Közép_Tisza
- ▭ Ártéri öblözethatárok
- ▭ Emberélet terhelési osztály
- Kulturális Örökség**
- Értékszám
- I. kategóriájú műemlék objektum, műemlék területen
- I. kategóriájú műemlék objektum
- II. kategóriájú műemlék objektum, műemlék területen
- II. kategóriájú műemlék objektum
- III. kategóriájú műemlék objektum, műemlék területen
- III. kategóriájú műemlék objektum
- Műemlék terület
- 0
- Fajlagos vagyonérték**
- Ft/m²
- 0
- 6
- 70
- 173
- 197
- 289
- 339
- 359
- 789
- 2 249
- 5 304
- 9 000
- 14 757
- 20 426
- 27 000
- 34 500
- 39 693
- 40 000
- 95 373
- 98 500
- 191 000
- 197 000
- 220 000
- 255 556
- 267 500
- 320 400
- 337 222
- 422 500
- 431 000

Boldogi ártéri öblözet

Jászfényszarui ártéri öblözet

Jászberényi ártéri öblözet

0 1.75 3.5 7 Km

Tisza vízgyűjtő magyarországi része

Közép-Tisza kulturális örökség és fajlagos vagyon térképe

ÁKK tervezési egység: Közép-Tisza

A fajlagos vagyon térkép a területhasználati térkép fajlagos vagyonértékeit ábrázolja Ft/m² értékkel és mértékegységgel.



Boldva-Mucsonyi ártéri öblözet

Mucsony-Sajókazai ártéri öblözet

Boldva-Mucsonyi ártéri öblözet

Felsőzso ártéri

"Az előzetes árvízi kockázatbecslés, veszély- és kockázati térképek, a kockázatkezelési tervek első felülvizsgálata"
KEHOP-1.1.0-15-2016-00006



Jelmagyarázat

- Főbb vízfolyások (Tisza)
- Vízfolyások
- Közép_Tisza
- Ártéri öblözethatárok
- Emberélet terhelési osztály

Kulturális Örökség

Értékszám

- I. kategóriájú műemlék objektum, műemlék területen
- I. kategóriájú műemlék objektum
- II. kategóriájú műemlék objektum, műemlék területen
- II. kategóriájú műemlék objektum
- III. kategóriájú műemlék objektum, műemlék területen
- III. kategóriájú műemlék objektum
- Műemlék terület
- 0

Fajlagos vagyonérték

Ft/m²

- 0
- 6
- 70
- 173
- 197
- 289
- 339
- 359
- 789
- 2 249
- 5 304
- 9 000
- 14 757
- 20 426
- 27 000
- 34 500
- 39 693
- 40 000
- 95 373
- 98 500
- 191 000
- 197 000
- 220 000
- 255 556
- 267 500
- 320 400
- 337 222
- 422 500
- 431 000

0 0.75 1.5 3 Km

Tisza vízgyűjtő magyarországi része

Közép-Tisza kulturális örökség és fajlagos vagyon térképe

ÁKK tervezési egység: Közép-Tisza

A fajlagos vagyon térkép a területhasználati térkép fajlagos vagyonértékeit ábrázolja Ft/m² értékkel és mértékegységgel.



Borsóhalmi ártéri öblözet

"Az előzetes árvízi kockázatbecslés, veszély- és kockázati térképek, a kockázatkezelési tervek első felülvizsgálata"
KEHOP-1.1.0-15-2016-00006



Gyöngyös-Tarna-Ágó
közi ártéri öblözet

Borsóhalmi
ártéri
öblözet

Jánoshidai
ártéri öblözet

Jászfényszarui
ártéri öblözet



Jelmagyarázat

- Főbb vízfolyások (Tisza)
- Vízfolyások
- Közép_Tisza
- Ártéri öblözethatárok
- Emberélet terhelési osztály

Kulturális Örökség

Értékszám

- I. kategóriájú műemlék objektum, műemlék területen
- I. kategóriájú műemlék objektum
- II. kategóriájú műemlék objektum, műemlék területen
- II. kategóriájú műemlék objektum
- III. kategóriájú műemlék objektum, műemlék területen
- III. kategóriájú műemlék objektum
- Műemlék terület
- 0

Fajlagos vagyonérték

Ft/m²

- 0
- 6
- 70
- 173
- 197
- 289
- 339
- 359
- 789
- 2 249
- 5 304
- 9 000
- 14 757
- 20 426
- 27 000
- 34 500
- 39 693
- 40 000
- 95 373
- 98 500
- 191 000
- 197 000
- 220 000
- 255 556
- 267 500
- 320 400
- 337 222
- 422 500
- 431 000

Tisza vízgyűjtő magyarországi része

Közép-Tisza kulturális örökség és fajlagos vagyon térképe

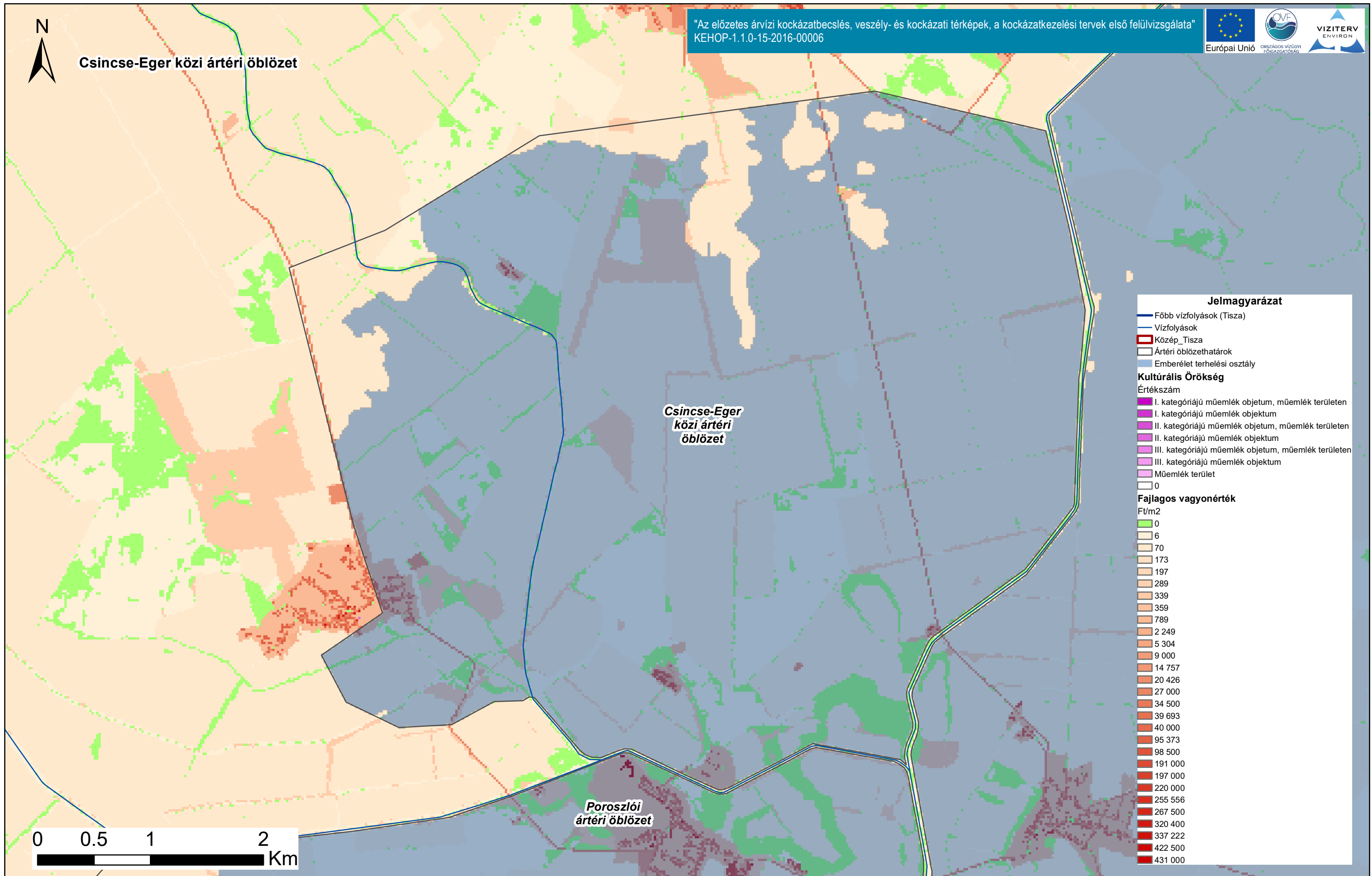
ÁKK tervezési egység: Közép-Tisza

A fajlagos vagyon térkép a területhasználati térkép fajlagos vagyonértékeit ábrázolja Ft/m² értékkel és mértékegységgel.



Csincse-Eger közti ártéri öblözet

"Az előzetes árvízi kockázatbecslés, veszély- és kockázati térképek, a kockázatkezelési tervek első felülvizsgálata"
KEHOP-1.1.0-15-2016-00006



Jelmagyarázat

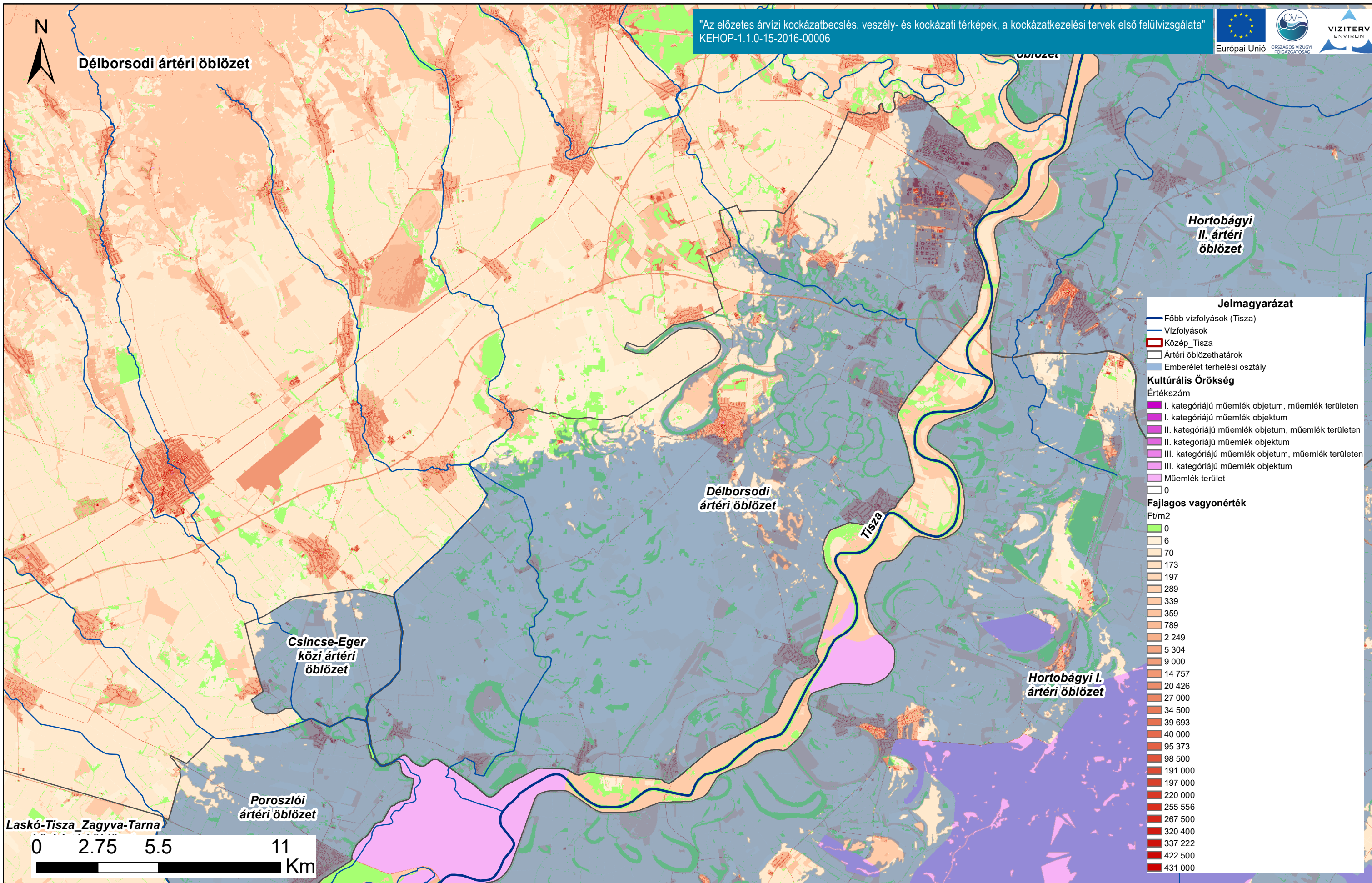
- Főbb vízfolyások (Tisza)
 - Vízfolyások
 - ▭ Közép_Tisza
 - ▭ Ártéri öblözethatárok
 - ▭ Emberélet terhelési osztály
- Kulturális Örökség**
- Értékszám
- I. kategóriájú műemlék objektum, műemlék területen
 - I. kategóriájú műemlék objektum
 - II. kategóriájú műemlék objektum, műemlék területen
 - II. kategóriájú műemlék objektum
 - III. kategóriájú műemlék objektum, műemlék területen
 - III. kategóriájú műemlék objektum
 - Műemlék terület
 - 0
- Fajlagos vagyonérték**
- Ft/m²
- 0
 - 6
 - 70
 - 173
 - 197
 - 289
 - 339
 - 359
 - 789
 - 2 249
 - 5 304
 - 9 000
 - 14 757
 - 20 426
 - 27 000
 - 34 500
 - 39 693
 - 40 000
 - 95 373
 - 98 500
 - 191 000
 - 197 000
 - 220 000
 - 255 556
 - 267 500
 - 320 400
 - 337 222
 - 422 500
 - 431 000

Tisza vízgyűjtő magyarországi része

Közép-Tisza kulturális örökség és fajlagos vagyon térképe

ÁKK tervezési egység: Közép-Tisza

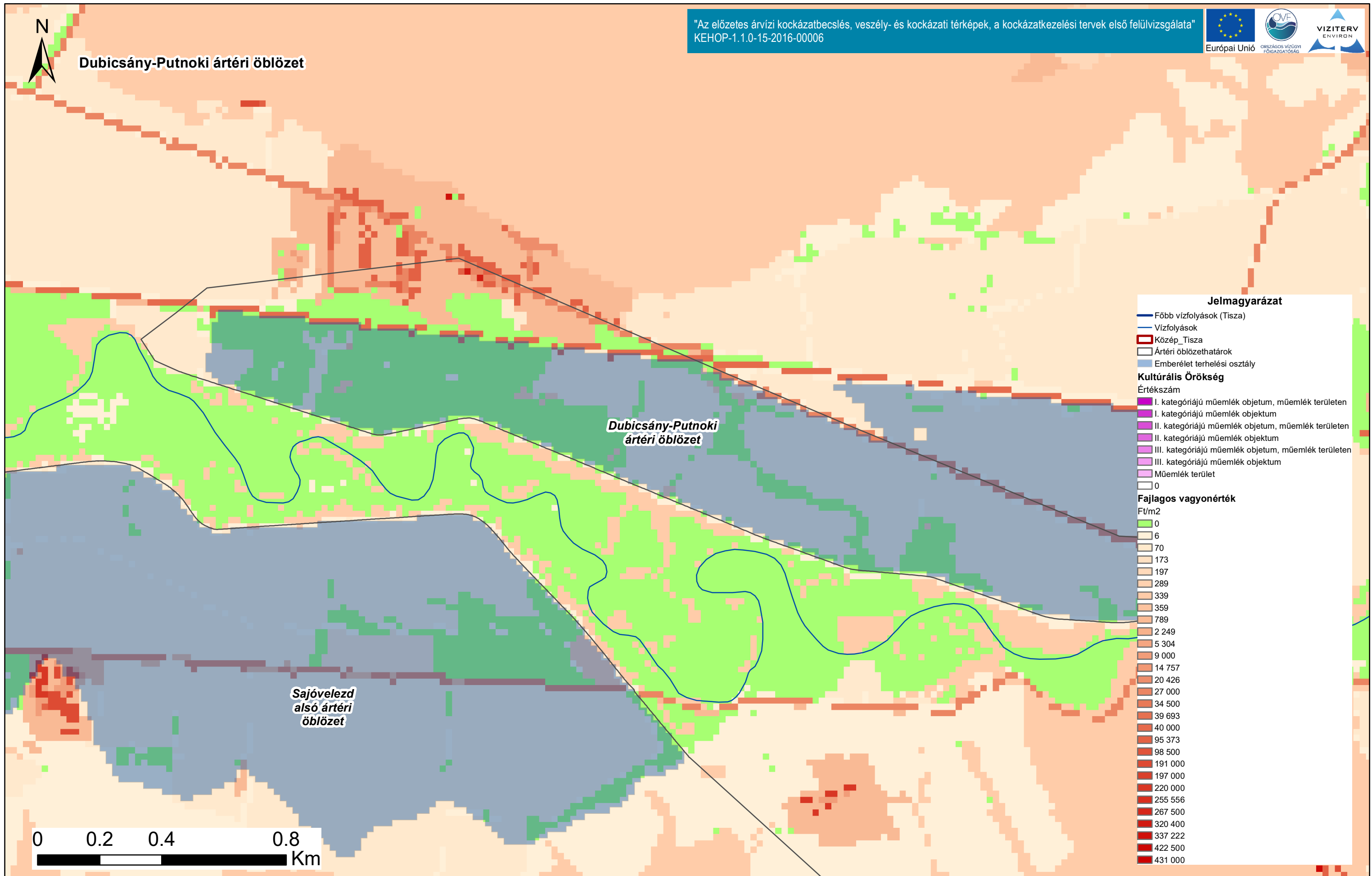
A fajlagos vagyon térkép a területhasználati térkép fajlagos vagyonértékeit ábrázolja Ft/m² értékkel és mértékegységgel.





Dubicsány-Putnoki ártéri öblözet

"Az előzetes árvízi kockázatbecslés, veszély- és kockázati térképek, a kockázatkezelési tervek első felülvizsgálata"
KEHOP-1.1.0-15-2016-00006



Jelmagyarázat

- Főbb vízfolyások (Tisza)
- Vízfolyások
- Közép_Tisza
- Ártéri öblözethatárok
- Emberélet terhelési osztály

Kulturális Örökség

Értékszám

- I. kategóriájú műemlék objektum, műemlék területen
- I. kategóriájú műemlék objektum
- II. kategóriájú műemlék objektum, műemlék területen
- II. kategóriájú műemlék objektum
- III. kategóriájú műemlék objektum, műemlék területen
- III. kategóriájú műemlék objektum
- Műemlék terület
- 0

Fajlagos vagyonérték

Ft/m²

- 0
- 6
- 70
- 173
- 197
- 289
- 339
- 359
- 789
- 2 249
- 5 304
- 9 000
- 14 757
- 20 426
- 27 000
- 34 500
- 39 693
- 40 000
- 95 373
- 98 500
- 191 000
- 197 000
- 220 000
- 255 556
- 267 500
- 320 400
- 337 222
- 422 500
- 431 000

Tisza vízgyűjtő magyarországi része

Közép-Tisza kulturális örökség és fajlagos vagyon térképe

ÁKK tervezési egység: Közép-Tisza

A fajlagos vagyon térkép a területhasználati térkép fajlagos vagyonértékeit ábrázolja Ft/m² értékkel és mértékegységgel.



Garadna-Ócsalánosi ártéri öblözet

Garadna-Ócsalánosi
ártéri öblözet

Gibárt-Hidasnémeti
ártéri öblözet

Jelmagyarázat

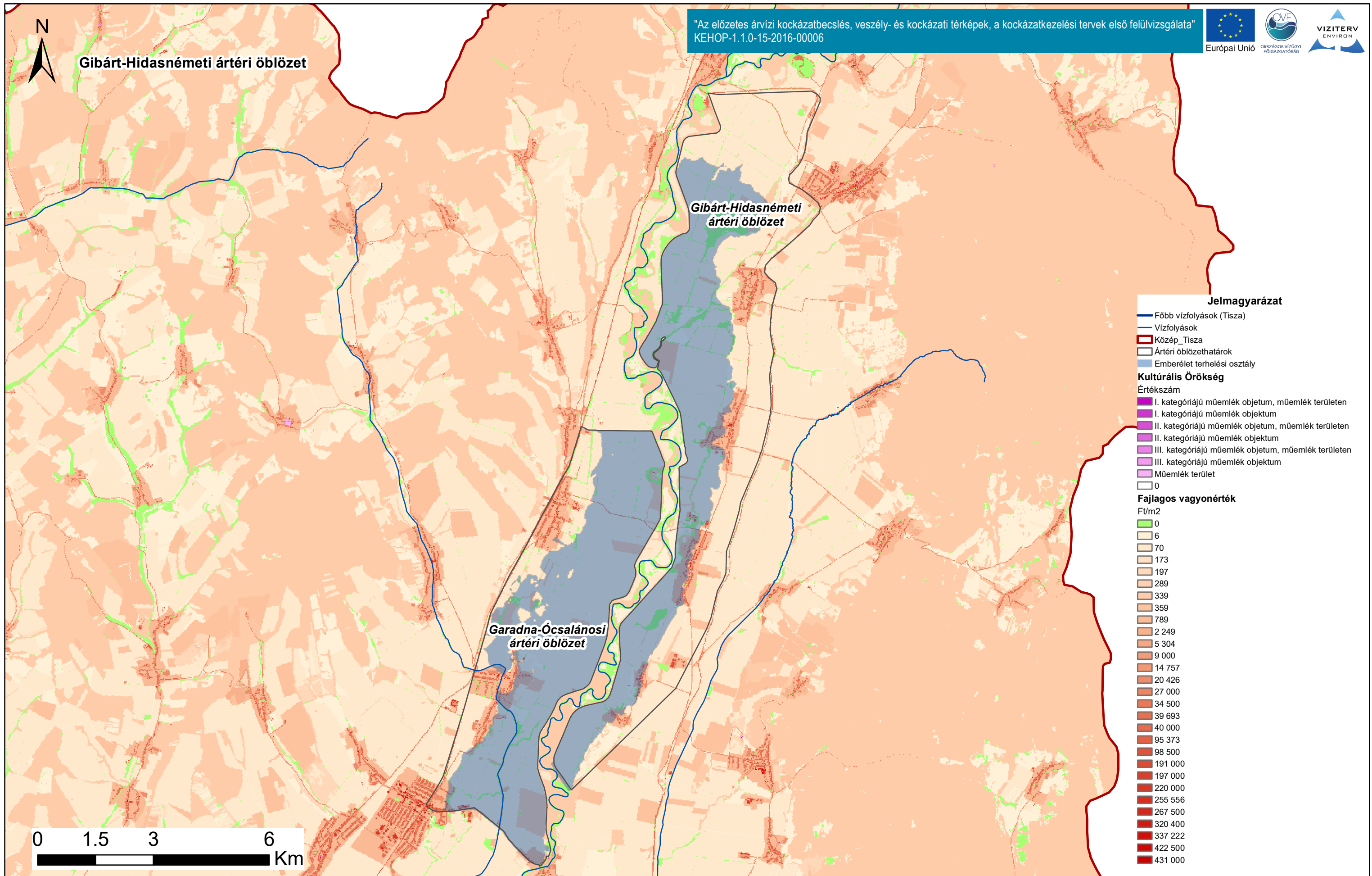
- Főbb vízfolyások (Tisza)
 - Vízfolyások
 - Közép-Tisza
 - Ártéri öblözethatárok
 - Emberélet terhelési osztály
- Kulturális Örökség**
- Értékszám
- I. kategóriájú műemlék objektum, műemlék területen
 - I. kategóriájú műemlék objektum
 - II. kategóriájú műemlék objektum, műemlék területen
 - II. kategóriájú műemlék objektum
 - III. kategóriájú műemlék objektum, műemlék területen
 - III. kategóriájú műemlék objektum
 - Műemlék terület
 - 0
- Fajlagos vagyonérték**
- Ft/m²
- 0
 - 6
 - 70
 - 173
 - 197
 - 289
 - 339
 - 359
 - 789
 - 2 249
 - 5 304
 - 9 000
 - 14 757
 - 20 426
 - 27 000
 - 34 500
 - 39 693
 - 40 000
 - 95 373
 - 98 500
 - 191 000
 - 197 000
 - 220 000
 - 255 556
 - 267 500
 - 320 400
 - 337 222
 - 422 500
 - 431 000

0 1 2 4 Km



Gibárt-Hidasnémeti ártéri öblözet

"Az előzetes árvízi kockázatbecslés, veszély- és kockázati térképek, a kockázatkezelési tervek első felülvizsgálata"
KEHOP-1.1.0-15-2016-00006



Jelmagyarázat

- Főbb vízfolyások (Tisza)
- Vízfolyások
- Közép_Tisza
- Ártéri öblözethatárok
- Emberélet terhelési osztály
- Kulturális Örökség**
- Értékszám
- I. kategóriájú műemlék objektum, műemlék területen
- I. kategóriájú műemlék objektum
- II. kategóriájú műemlék objektum, műemlék területen
- II. kategóriájú műemlék objektum
- III. kategóriájú műemlék objektum, műemlék területen
- III. kategóriájú műemlék objektum
- Műemlék terület
- 0
- Fajlagos vagyonérték**
- Ft/m²
- 0
- 6
- 70
- 173
- 197
- 289
- 339
- 359
- 789
- 2 249
- 5 304
- 9 000
- 14 757
- 20 426
- 27 000
- 34 500
- 39 693
- 40 000
- 95 373
- 98 500
- 191 000
- 197 000
- 220 000
- 255 556
- 267 500
- 320 400
- 337 222
- 422 500
- 431 000

Tisza vízgyűjtő magyarországi része

Közép-Tisza kulturális örökség és fajlagos vagyon térképe

ÁKK tervezési egység: Közép-Tisza

A fajlagos vagyon térkép a területhasználati térkép fajlagos vagyonértékeit ábrázolja Ft/m² értékkel és mértékegységgel.



Gyöngyös-Tarna-Ágó közti ártéri öblözet

"Az előzetes árvízi kockázatbecslés, veszély- és kockázati térképek, a kockázatkezelési tervek első felülvizsgálata"
KEHOP-1.1.0-15-2016-00006



Bene-Tarna-Gyöngyös közti ártéri öblözet

Gyöngyös-Tarna-Ágó közti ártéri öblözet

Laskó-Tisza_Zagy közti ártéri öb

Borsóhalmi ártéri öblözet

Jelmagyarázat

- Főbb vízfolyások (Tisza)
- Vízfolyások
- ▭ Közép_Tisza
- ▭ Ártéri öblözethatárok
- ▭ Emberélet terhelési osztály
- Kulturális Örökség**
- Értékszám
- I. kategóriájú műemlék objektum, műemlék területen
- I. kategóriájú műemlék objektum
- II. kategóriájú műemlék objektum, műemlék területen
- II. kategóriájú műemlék objektum
- III. kategóriájú műemlék objektum, műemlék területen
- III. kategóriájú műemlék objektum
- Műemlék terület
- 0
- Fajlagos vagyonérték**
- Ft/m²
- 0
- 6
- 70
- 173
- 197
- 289
- 339
- 359
- 789
- 2 249
- 5 304
- 9 000
- 14 757
- 20 426
- 27 000
- 34 500
- 39 693
- 40 000
- 95 373
- 98 500
- 191 000
- 197 000
- 220 000
- 255 556
- 267 500
- 320 400
- 337 222
- 422 500
- 431 000

0 1 2 4 Km



Hernádnémeti ártéri öblözet

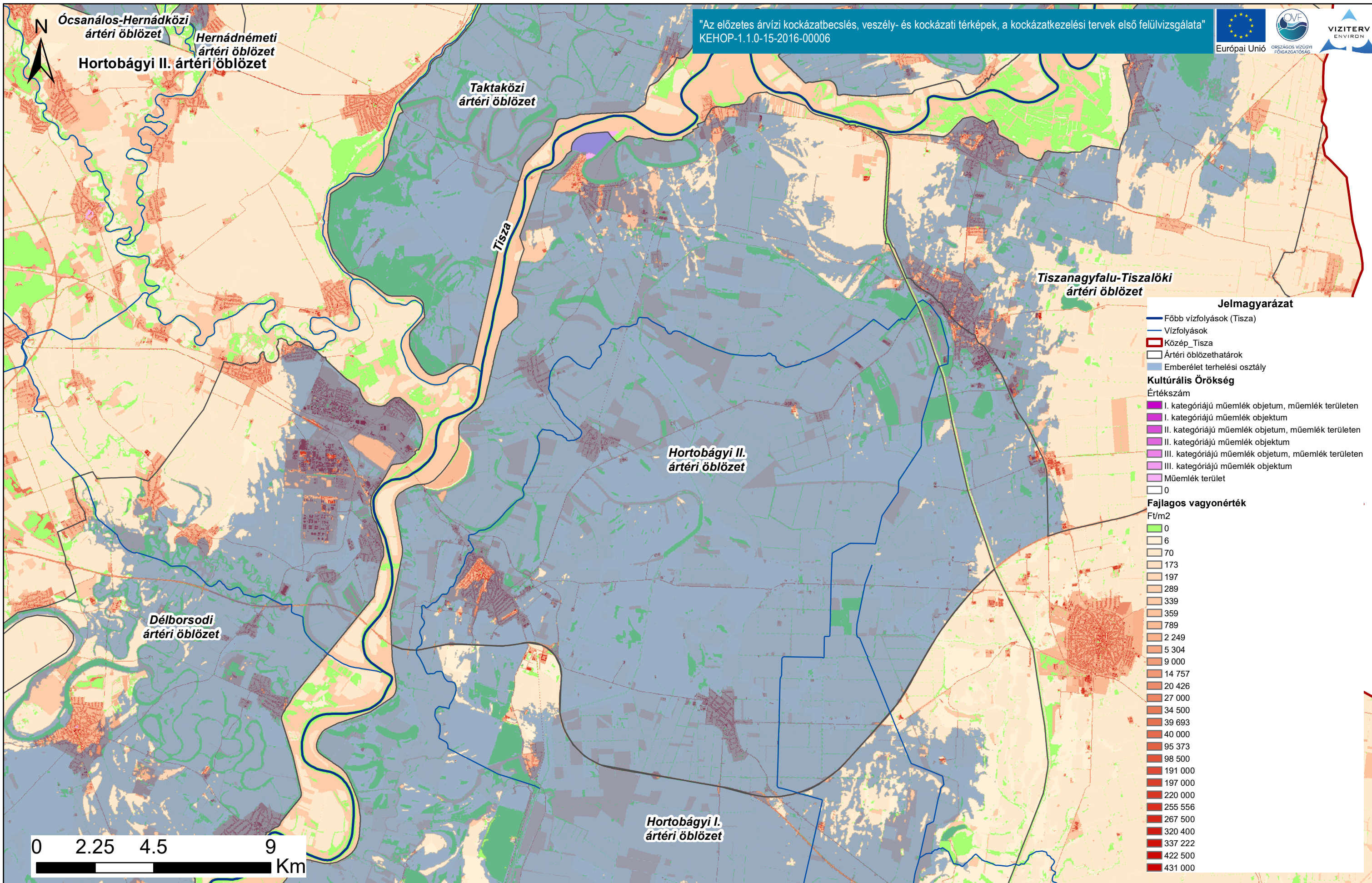
Ócsanáros-Hernádközi
ártéri öblözet

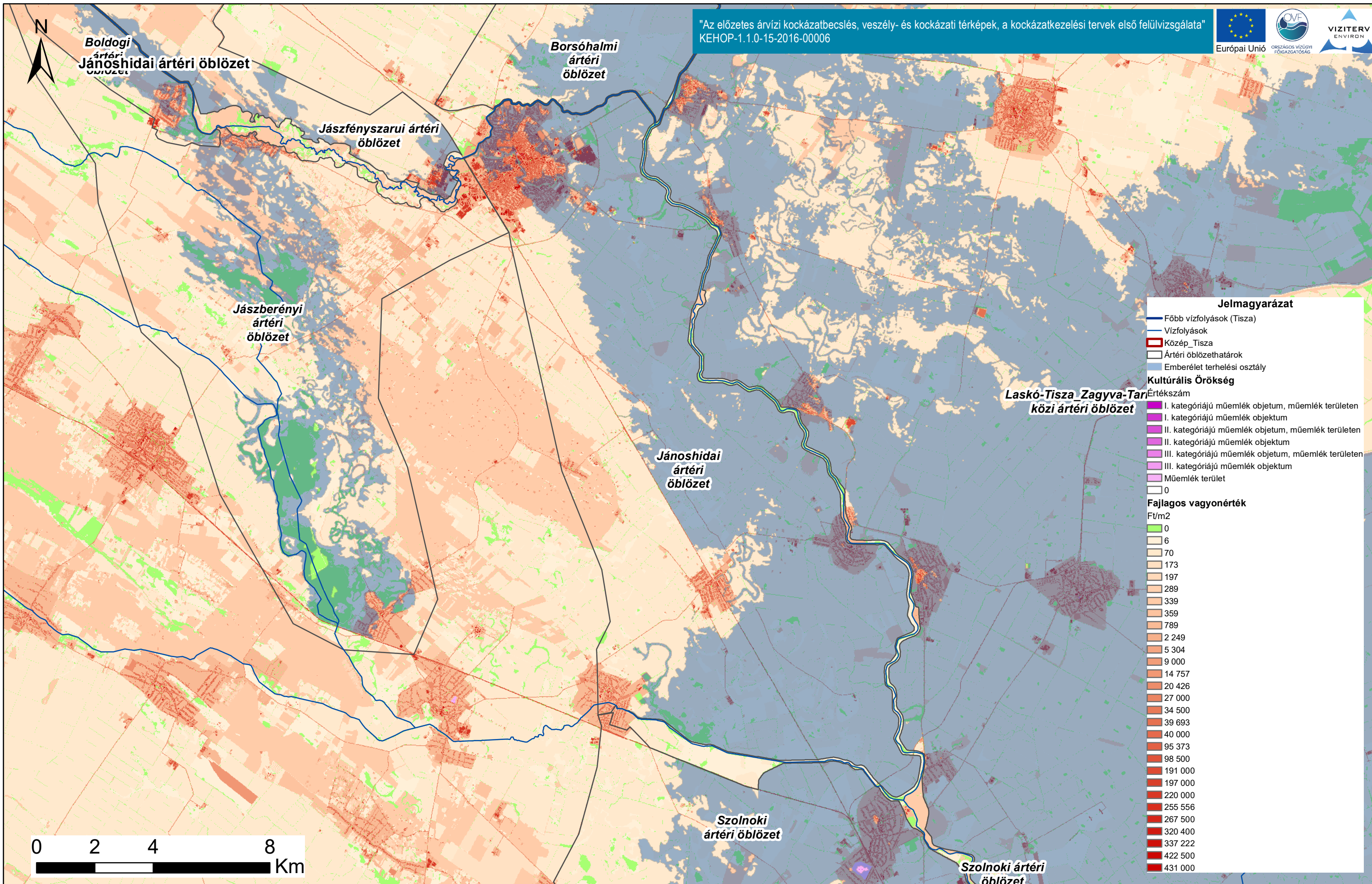
Hernádnémeti
ártéri öblözet

0 0.475 0.95 1.9
Km

Jelmagyarázat

- Főbb vízfolyások (Tisza)
 - Vízfolyások
 - Közép_Tisza
 - Ártéri öblözethatárok
 - Emberélet terhelési osztály
- Kulturális Örökség**
- Értékszám
- I. kategóriájú műemlék objektum, műemlék területen
 - I. kategóriájú műemlék objektum
 - II. kategóriájú műemlék objektum, műemlék területen
 - II. kategóriájú műemlék objektum
 - III. kategóriájú műemlék objektum, műemlék területen
 - III. kategóriájú műemlék objektum
 - Műemlék terület
 - 0
- Fajlagos vagyonérték**
- Ft/m²
- 0
 - 6
 - 70
 - 173
 - 197
 - 289
 - 339
 - 359
 - 789
 - 2 249
 - 5 304
 - 9 000
 - 14 757
 - 20 426
 - 27 000
 - 34 500
 - 39 693
 - 40 000
 - 95 373
 - 98 500
 - 191 000
 - 197 000
 - 220 000
 - 255 556
 - 267 500
 - 320 400
 - 337 222
 - 422 500
 - 431 000







Jászberényi ártéri öblözet

"Az előzetes árvízi kockázatbecslés, veszély- és kockázati térképek, a kockázatkezelési tervek első felülvizsgálata"
KEHOP-1.1.0-15-2016-00006



Gyöngyös-Tarna-Ágó
közi ártéri öblözet

Boldogi
ártéri
öblözet

Jászfényszarui
ártéri öblözet

Borsóhalmi
ártéri öblözet

Jászberényi
ártéri öblözet

Jánoshidai
ártéri öblözet

Szolnoki
ártéri öblözet

Jelmagyarázat

- Főbb vízfolyások (Tisza)
- Vízfolyások
- Közép_Tisza
- Ártéri öblözethatárok
- Emberélet terhelési osztály

Kulturális Örökség

Értékszám

- I. kategóriájú műemlék objektum, műemlék területen
- I. kategóriájú műemlék objektum
- II. kategóriájú műemlék objektum, műemlék területen
- II. kategóriájú műemlék objektum
- III. kategóriájú műemlék objektum, műemlék területen
- III. kategóriájú műemlék objektum
- Műemlék terület
- 0

Fajlagos vagyonérték

Ft/m²

- 0
- 6
- 70
- 173
- 197
- 289
- 339
- 359
- 789
- 2 249
- 5 304
- 9 000
- 14 757
- 20 426
- 27 000
- 34 500
- 39 693
- 40 000
- 95 373
- 98 500
- 191 000
- 197 000
- 220 000
- 255 556
- 267 500
- 320 400
- 337 222
- 422 500
- 431 000

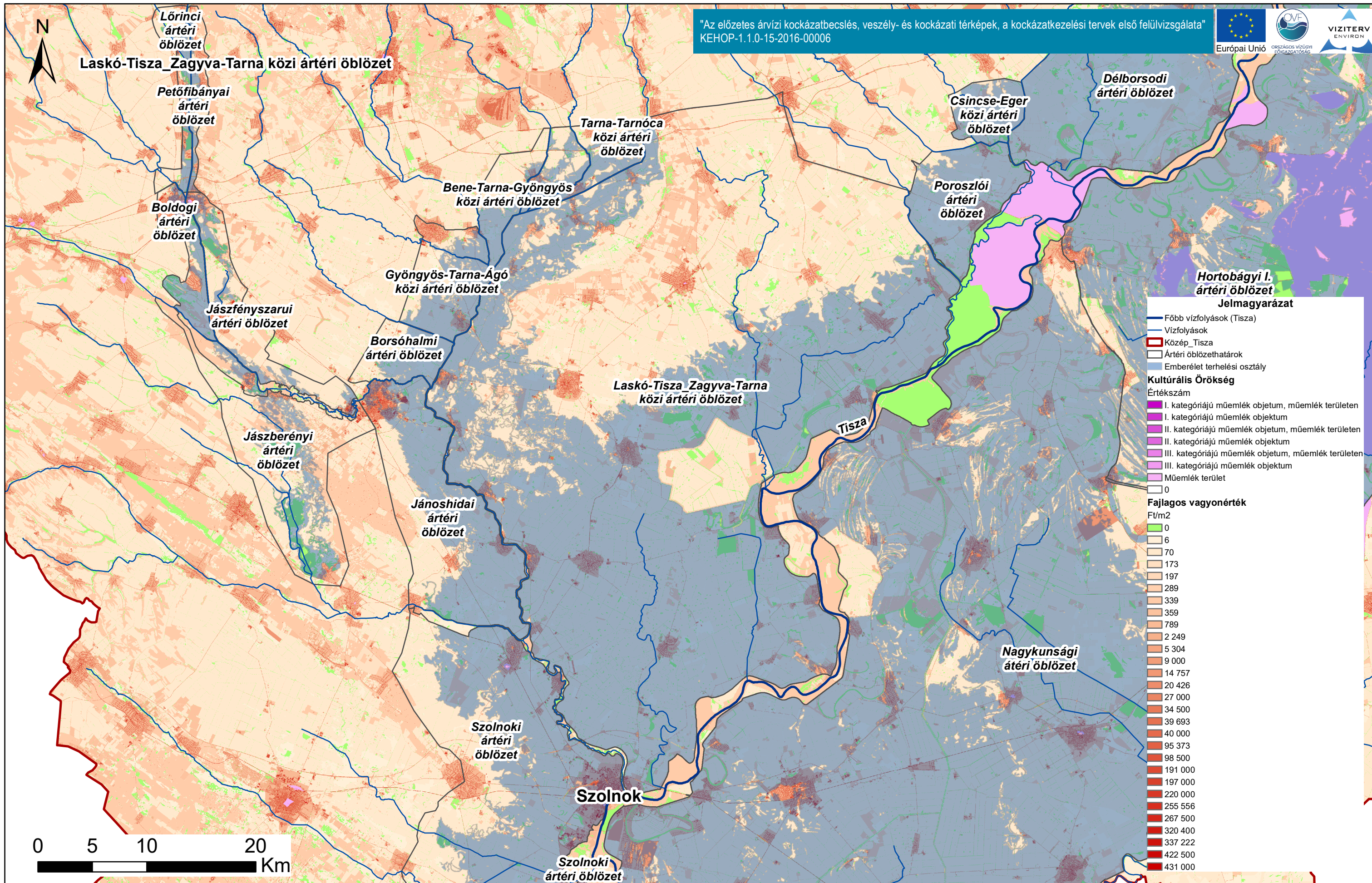
0 2.25 4.5 9 Km

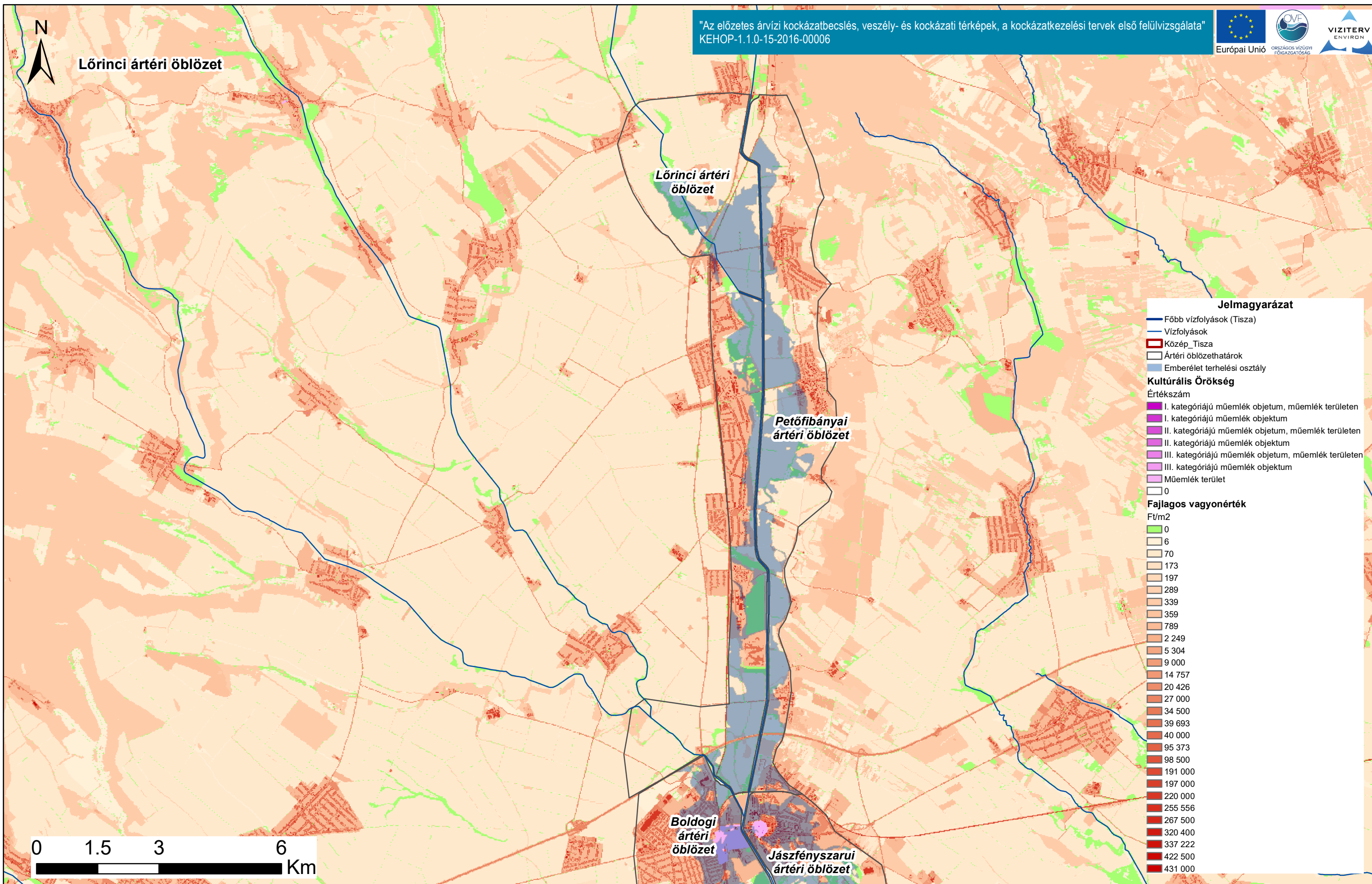
Tisza vízgyűjtő magyarországi része

Közép-Tisza kulturális örökség és fajlagos vagyon térképe

ÁKK tervezési egység: Közép-Tisza

A fajlagos vagyon térkép a területhasználati térkép fajlagos vagyonértékeit ábrázolja Ft/m² értékkel és mértékegységgel.

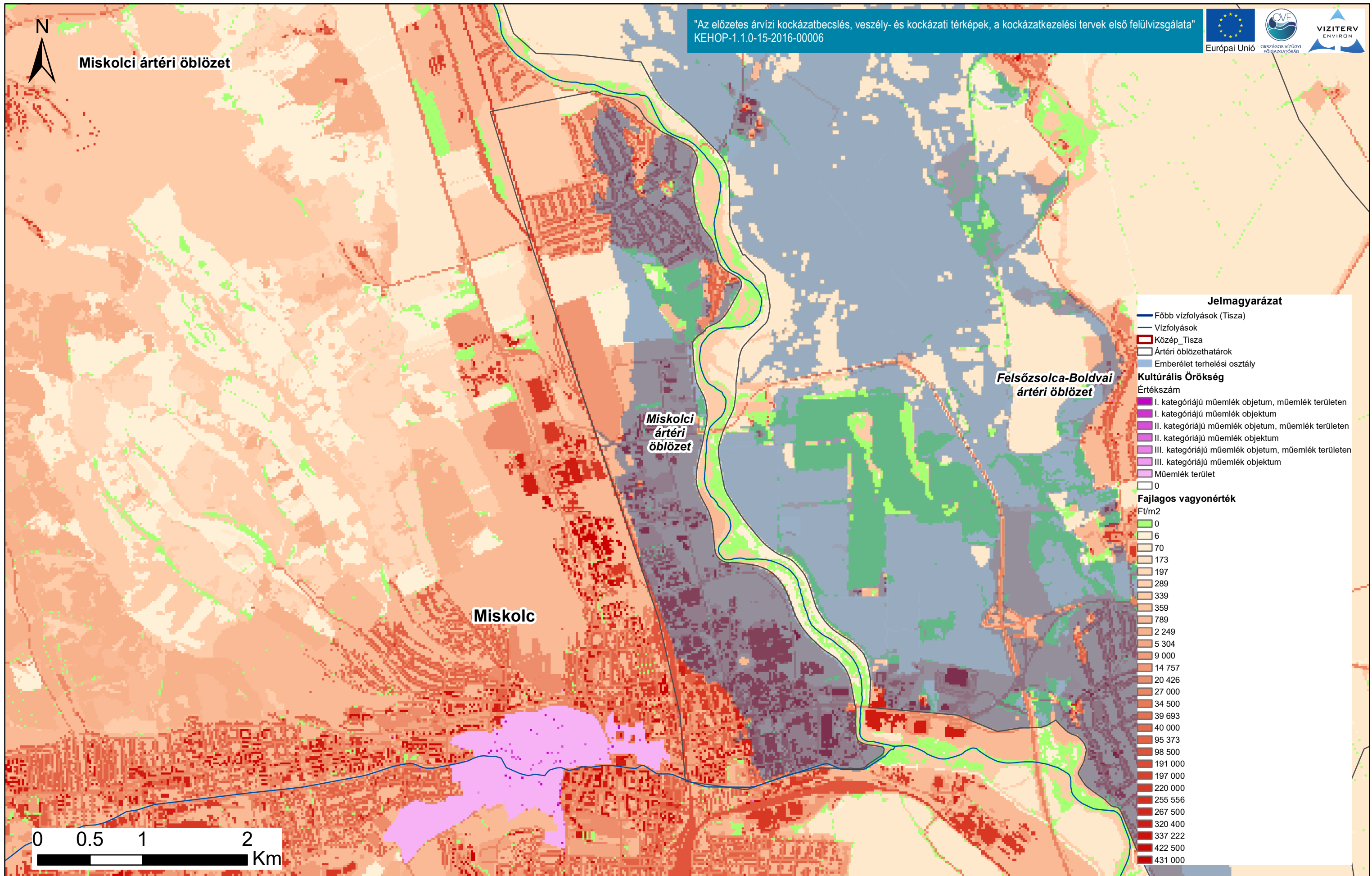






Miskolci ártéri öblözet

"Az előzetes árvízi kockázatbecslés, veszély- és kockázati térképek, a kockázatkezelési tervek első felülvizsgálata"
KEHOP-1.1.0-15-2016-00006



Jelmagyarázat

- Főbb vízfolyások (Tisza)
- Vízfolyások
- ▭ Közép_Tisza
- ▭ Ártéri öblözethatárok
- ▭ Emberélet terhelési osztály
- Kulturális Örökség**
- Értékszám
- I. kategóriájú műemlék objektum, műemlék területen
- I. kategóriájú műemlék objektum
- II. kategóriájú műemlék objektum, műemlék területen
- II. kategóriájú műemlék objektum
- III. kategóriájú műemlék objektum, műemlék területen
- III. kategóriájú műemlék objektum
- Műemlék terület
- 0
- Fajlagos vagyonérték**
- Ft/m²
- 0
- 6
- 70
- 173
- 197
- 289
- 339
- 359
- 789
- 2 249
- 5 304
- 9 000
- 14 757
- 20 426
- 27 000
- 34 500
- 39 693
- 40 000
- 95 373
- 98 500
- 191 000
- 197 000
- 220 000
- 255 556
- 267 500
- 320 400
- 337 222
- 422 500
- 431 000

Tisza vízgyűjtő magyarországi része

Közép-Tisza kulturális örökség és fajlagos vagyon térképe

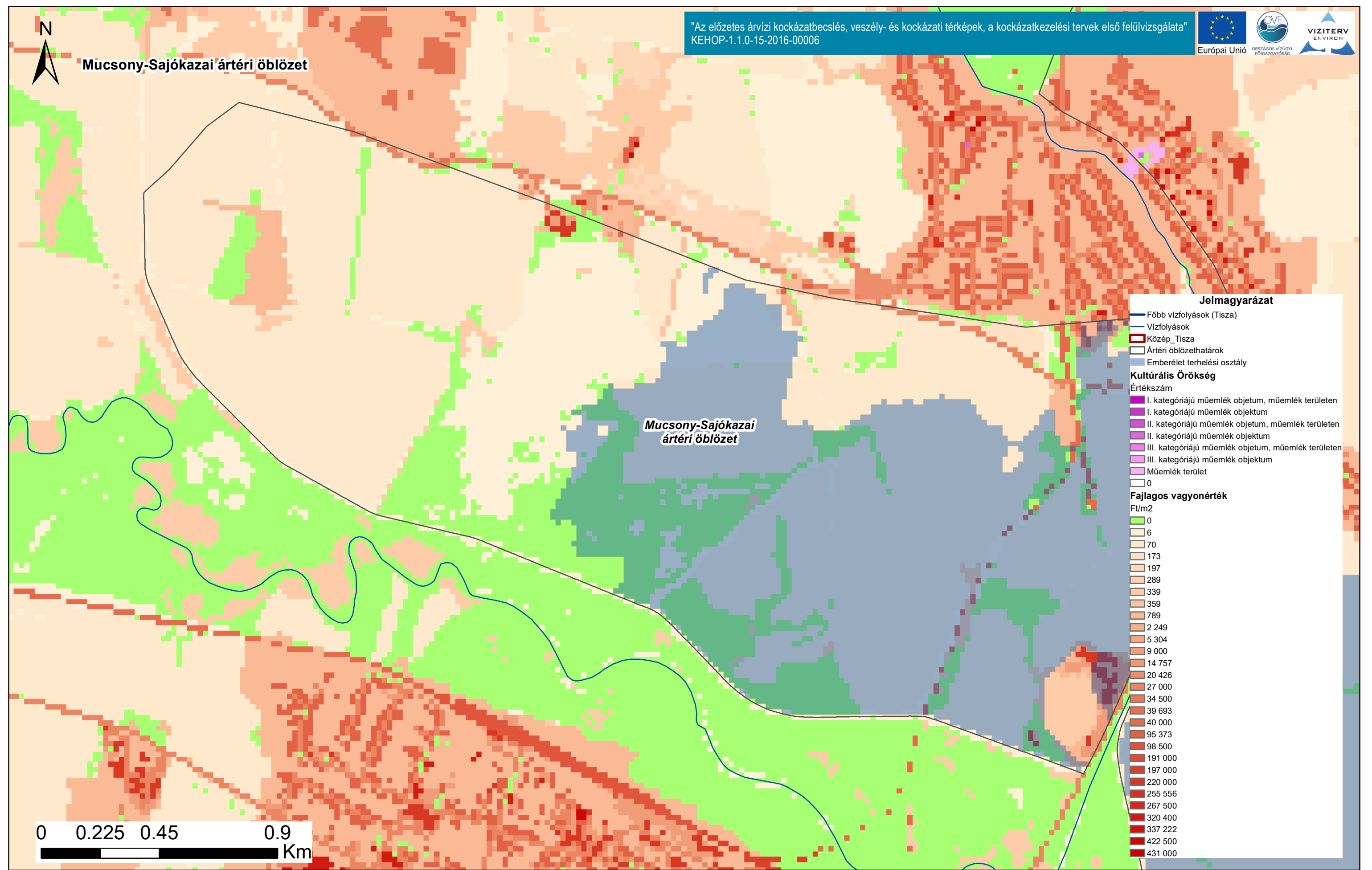
ÁKK tervezési egység: Közép-Tisza

A fajlagos vagyon térkép a területhasználati térkép fajlagos vagyonértékeit ábrázolja Ft/m² értékkel és mértékegységgel.



Mucsony-Sajókazai ártéri öblözet

"Az előzetes árvízi kockázatbecslés, veszély- és kockázati térképek, a kockázatkezelési tervek első felülvizsgálata"
KEHOP-1.1.0-15-2016-00006



Jelmagyarázat

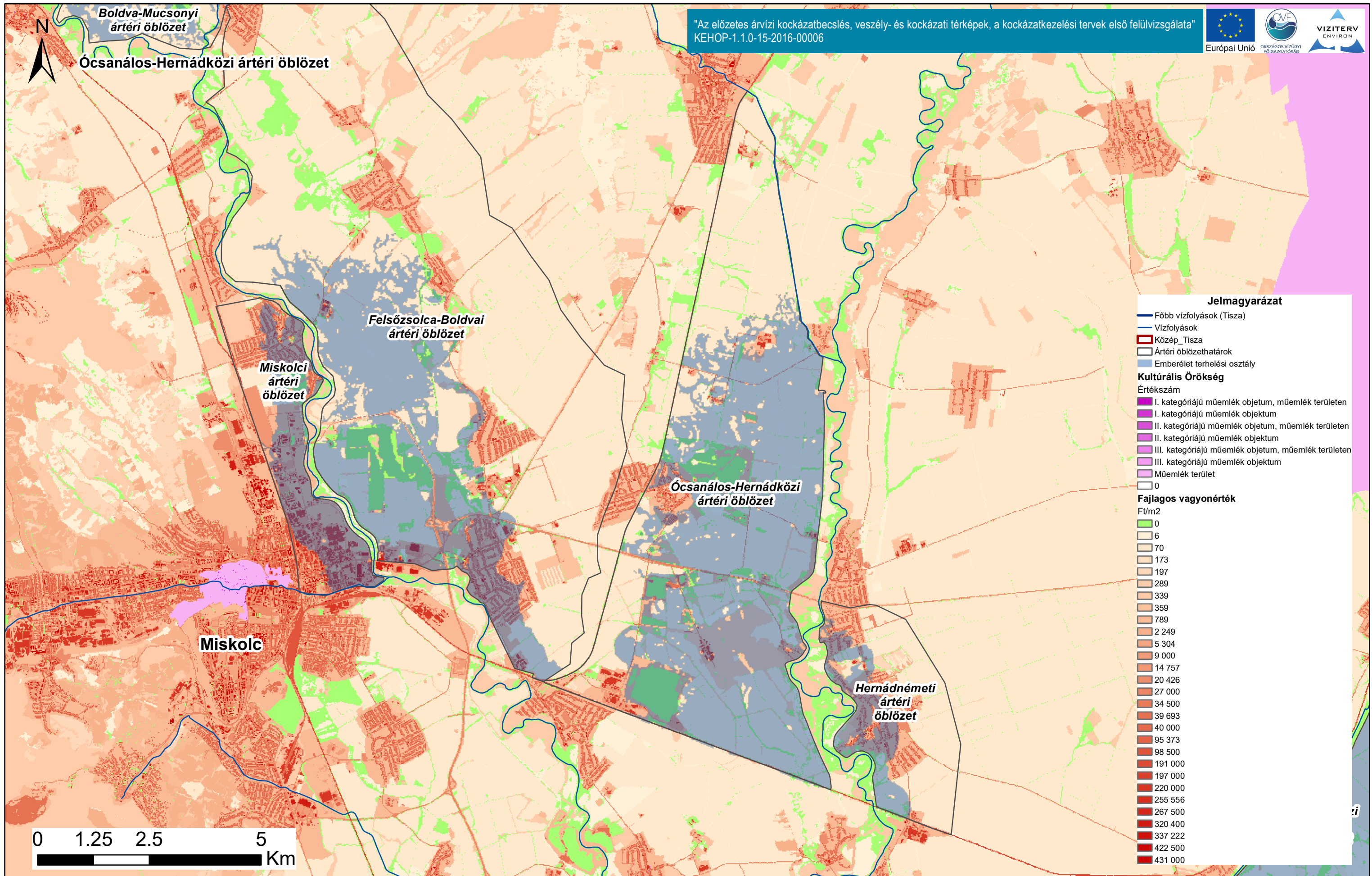
- Főbb vízfolyások (Tisza)
 - Vízfolyások
 - Közép_Tisza
 - Ártéri öblözethatárok
 - Emberélet terhelési osztály
- Kulturális Örökség**
- Értékszám
- I. kategóriájú műemlék objektum, műemlék területen
 - I. kategóriájú műemlék objektum
 - II. kategóriájú műemlék objektum, műemlék területen
 - II. kategóriájú műemlék objektum
 - III. kategóriájú műemlék objektum, műemlék területen
 - III. kategóriájú műemlék objektum
 - Műemlék terület
 - 0
- Fajlagos vagyonérték**
- Ft/m²
- 0
 - 6
 - 70
 - 173
 - 197
 - 289
 - 339
 - 359
 - 789
 - 2 249
 - 5 304
 - 9 000
 - 14 757
 - 20 426
 - 27 000
 - 34 500
 - 39 693
 - 40 000
 - 95 373
 - 98 500
 - 191 000
 - 197 000
 - 220 000
 - 255 556
 - 267 500
 - 320 400
 - 337 222
 - 422 500
 - 431 000

Tisza vízgyűjtő magyarországi része

Közép-Tisza kulturális örökség és fajlagos vagyon térképe

ÁKK tervezési egység: Közép-Tisza

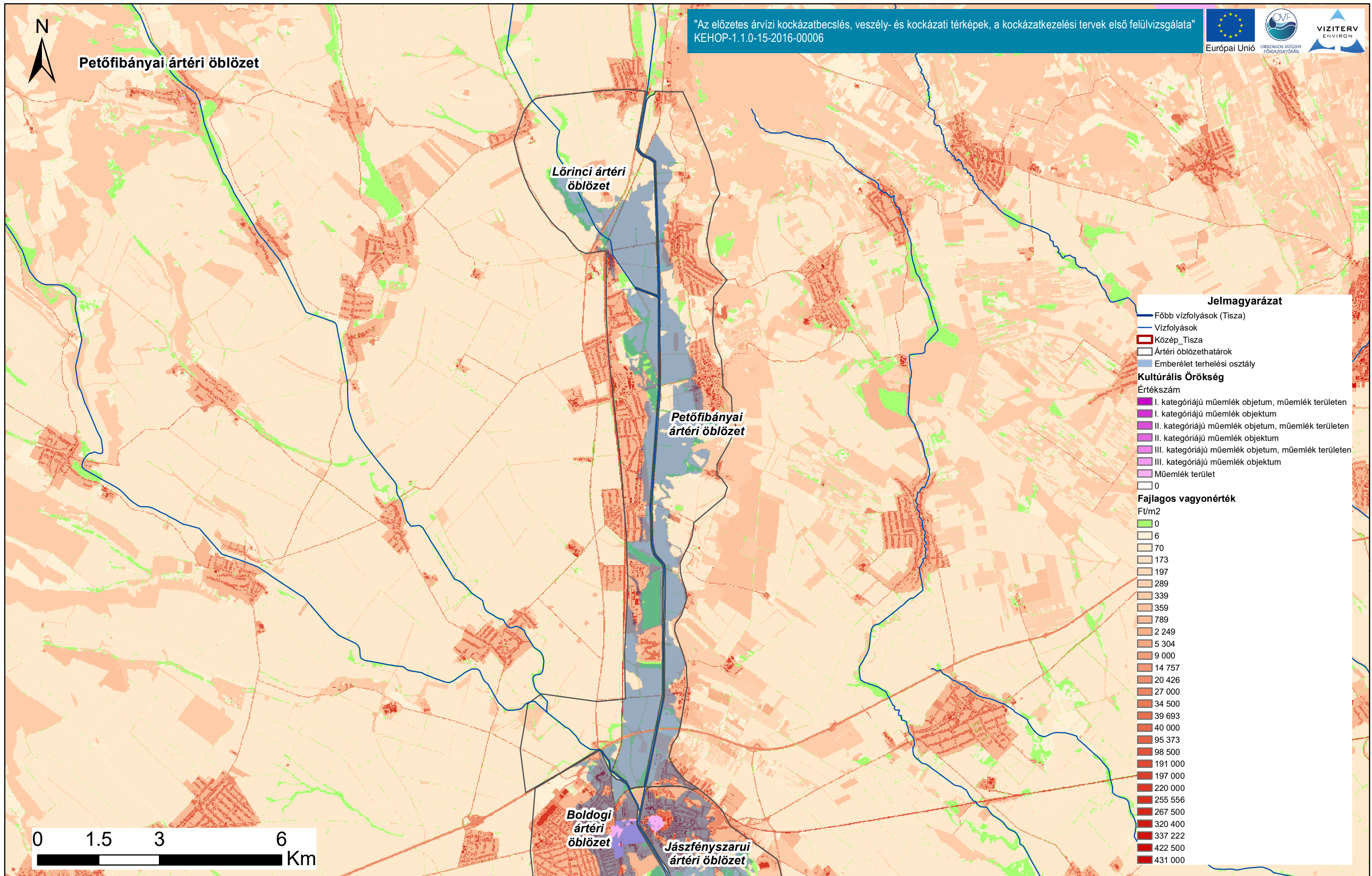
A fajlagos vagyon térkép a területhasználati térkép fajlagos vagyonértékeit ábrázolja Ft/m² értékkel és mértékegységgel.





Petőfibányai ártéri öblözet

"Az előzetes árvízi kockázatbecslés, veszély- és kockázati térképek, a kockázatkezelési tervek első felülvizsgálata"
KEHOP-1.1.0-15-2016-00006



Jelmagyarázat

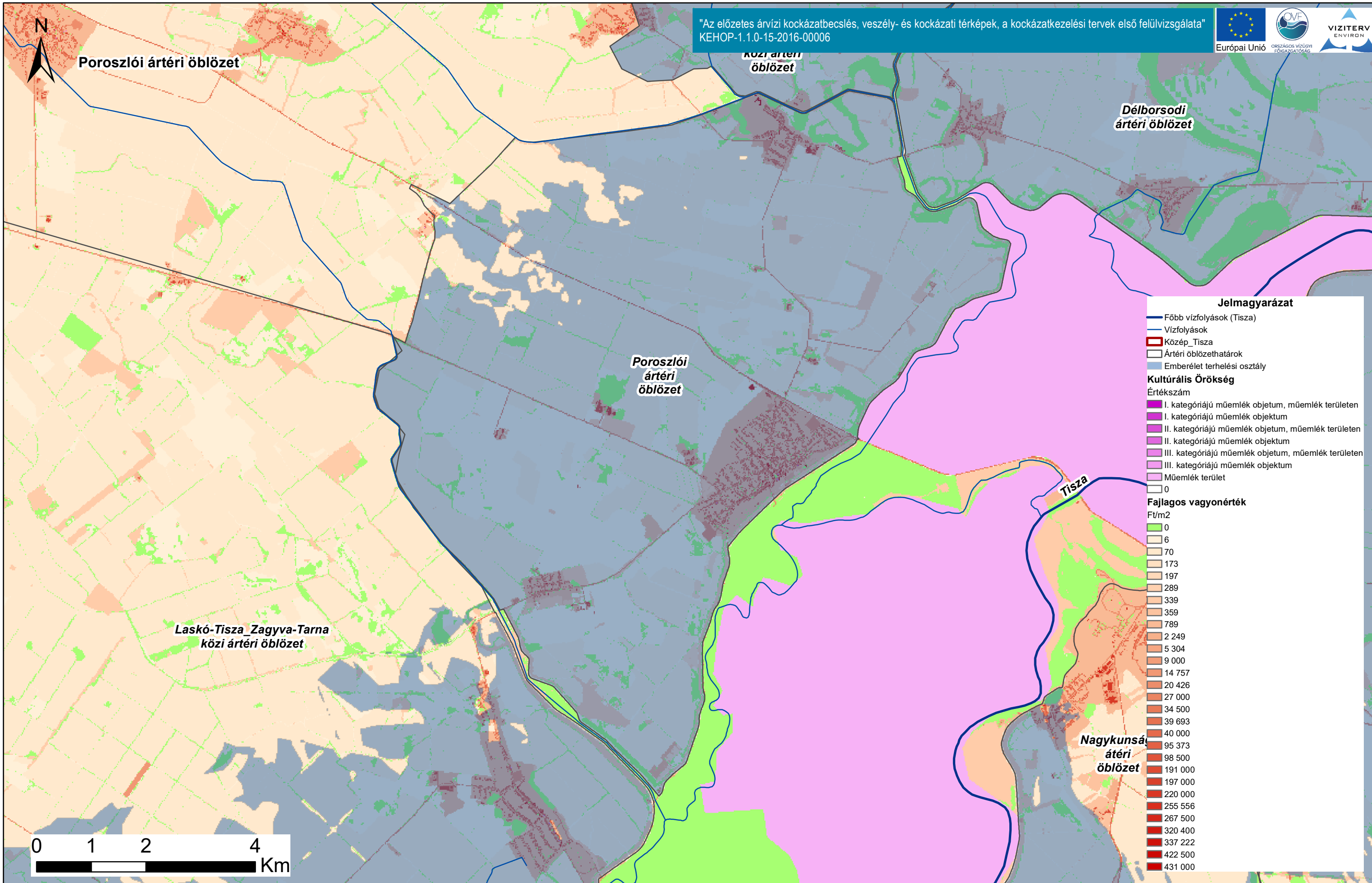
- Főbb vízfolyások (Tisza)
- Vízfolyások
- ▭ Közép_Tisza
- ▭ Ártéri öblözethatárok
- ▭ Emberélet terhelési osztály
- Kulturális Örökség**
- Értékszám
- I. kategóriájú műemlék objektum, műemlék területen
- I. kategóriájú műemlék objektum
- II. kategóriájú műemlék objektum, műemlék területen
- II. kategóriájú műemlék objektum
- III. kategóriájú műemlék objektum, műemlék területen
- III. kategóriájú műemlék objektum
- Műemlék terület
- 0
- Fajlagos vagyonérték**
- Ft/m2
- 0
- 6
- 70
- 173
- 197
- 289
- 339
- 359
- 789
- 2 249
- 5 304
- 9 000
- 14 757
- 20 426
- 27 000
- 34 500
- 39 693
- 40 000
- 95 373
- 98 500
- 191 000
- 197 000
- 220 000
- 255 556
- 267 500
- 320 400
- 337 222
- 422 500
- 431 000

Tisza vízgyűjtő magyarországi része

Közép-Tisza kulturális örökség és fajlagos vagyon térképe

ÁKK tervezési egység: Közép-Tisza

A fajlagos vagyon térkép a területhasználati térkép fajlagos vagyonértékeit ábrázolja Ft/m2 értékkel és mértékegységgel.





Putnok-Héti ártéri öblözet

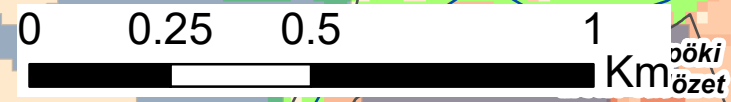
"Az előzetes árvízi kockázatbecslés, veszély- és kockázati térképek, a kockázatkezelési tervek első felülvizsgálata"
KEHOP-1.1.0-15-2016-00006



Bánrévei ártéri öblözet

Putnok-Héti ártéri öblözet

Sajópüspöki ártéri öblözet



Jelmagyarázat

- Főbb vízfolyások (Tisza)
- Vízfolyások
- Közép_Tisza
- Ártéri öblözethatárok
- Emberélet terhelési osztály

Kulturális Örökség

Értékszám

- I. kategóriájú műemlék objektum, műemlék területen
- I. kategóriájú műemlék objektum
- II. kategóriájú műemlék objektum, műemlék területen
- II. kategóriájú műemlék objektum
- III. kategóriájú műemlék objektum, műemlék területen
- III. kategóriájú műemlék objektum
- Műemlék terület
- 0

Fajlagos vagyonérték

Ft/m²

- 0
- 6
- 70
- 173
- 197
- 289
- 339
- 359
- 789
- 2 249
- 5 304
- 9 000
- 14 757
- 20 426
- 27 000
- 34 500
- 39 693
- 40 000
- 95 373
- 98 500
- 191 000
- 197 000
- 220 000
- 255 556
- 267 500
- 320 400
- 337 222
- 422 500
- 431 000

Tisza vízgyűjtő magyarországi része

Közép-Tisza kulturális örökség és fajlagos vagyon térképe

ÁKK tervezési egység: Közép-Tisza

A fajlagos vagyon térkép a területhasználati térkép fajlagos vagyonértékeit ábrázolja Ft/m² értékkel és mértékegységgel.



Sajópüspöki ártéri öblözet

"Az előzetes árvízi kockázatbecslés, veszély- és kockázati térképek, a kockázatkezelési tervek első felülvizsgálata"
KEHOP-1.1.0-15-2016-00006



ártéri öblözet

Putnok-Héti
ártéri
öblözet

Sajópüspöki
ártéri
öblözet

Jelmagyarázat

- Főbb vízfolyások (Tisza)
- Vízfolyások
- Közép_Tisza
- Ártéri öblözethatárok
- Emberélet terhelési osztály
- Kulturális Örökség**
- Értékszám
- I. kategóriájú műemlék objektum, műemlék területen
- I. kategóriájú műemlék objektum
- II. kategóriájú műemlék objektum, műemlék területen
- II. kategóriájú műemlék objektum
- III. kategóriájú műemlék objektum, műemlék területen
- III. kategóriájú műemlék objektum
- Műemlék terület
- 0
- Fajlagos vagyonérték**
- Ft/m²
- 0
- 6
- 70
- 173
- 197
- 289
- 339
- 359
- 789
- 2 249
- 5 304
- 9 000
- 14 757
- 20 426
- 27 000
- 34 500
- 39 693
- 40 000
- 95 373
- 98 500
- 191 000
- 197 000
- 220 000
- 255 556
- 267 500
- 320 400
- 337 222
- 422 500
- 431 000

0 0.3 0.6 1.2 Km

Tisza vízgyűjtő magyarországi része

Közép-Tisza kulturális örökség és fajlagos vagyon térképe

ÁKK tervezési egység: Közép-Tisza

A fajlagos vagyon térkép a területhasználati térkép fajlagos vagyonértékeit ábrázolja Ft/m² értékkel és mértékegységgel.



Sajóvelezd alsó ártéri öblözet

"Az előzetes árvízi kockázatbecslés, veszély- és kockázati térképek, a kockázatkezelési tervek első felülvizsgálata"
KEHOP-1.1.0-15-2016-00006



Dubicsány-Putnoki ártéri öblözet

Sajóvelezd alsó ártéri öblözet

Jelmagyarázat

- Főbb vízfolyások (Tisza)
- Vízfolyások
- Közép_Tisza
- Ártéri öblözethatárok
- Emberélet terhelési osztály

Kulturális Örökség

Értékszám

- I. kategóriájú műemlék objektum, műemlék területen
- I. kategóriájú műemlék objektum
- II. kategóriájú műemlék objektum, műemlék területen
- II. kategóriájú műemlék objektum
- III. kategóriájú műemlék objektum, műemlék területen
- III. kategóriájú műemlék objektum
- Műemlék terület
- 0

Fajlagos vagyonérték

Ft/m²

- 0
- 6
- 70
- 173
- 197
- 289
- 339
- 359
- 789
- 2 249
- 5 304
- 9 000
- 14 757
- 20 426
- 27 000
- 34 500
- 39 693
- 40 000
- 95 373
- 98 500
- 191 000
- 197 000
- 220 000
- 255 556
- 267 500
- 320 400
- 337 222
- 422 500
- 431 000

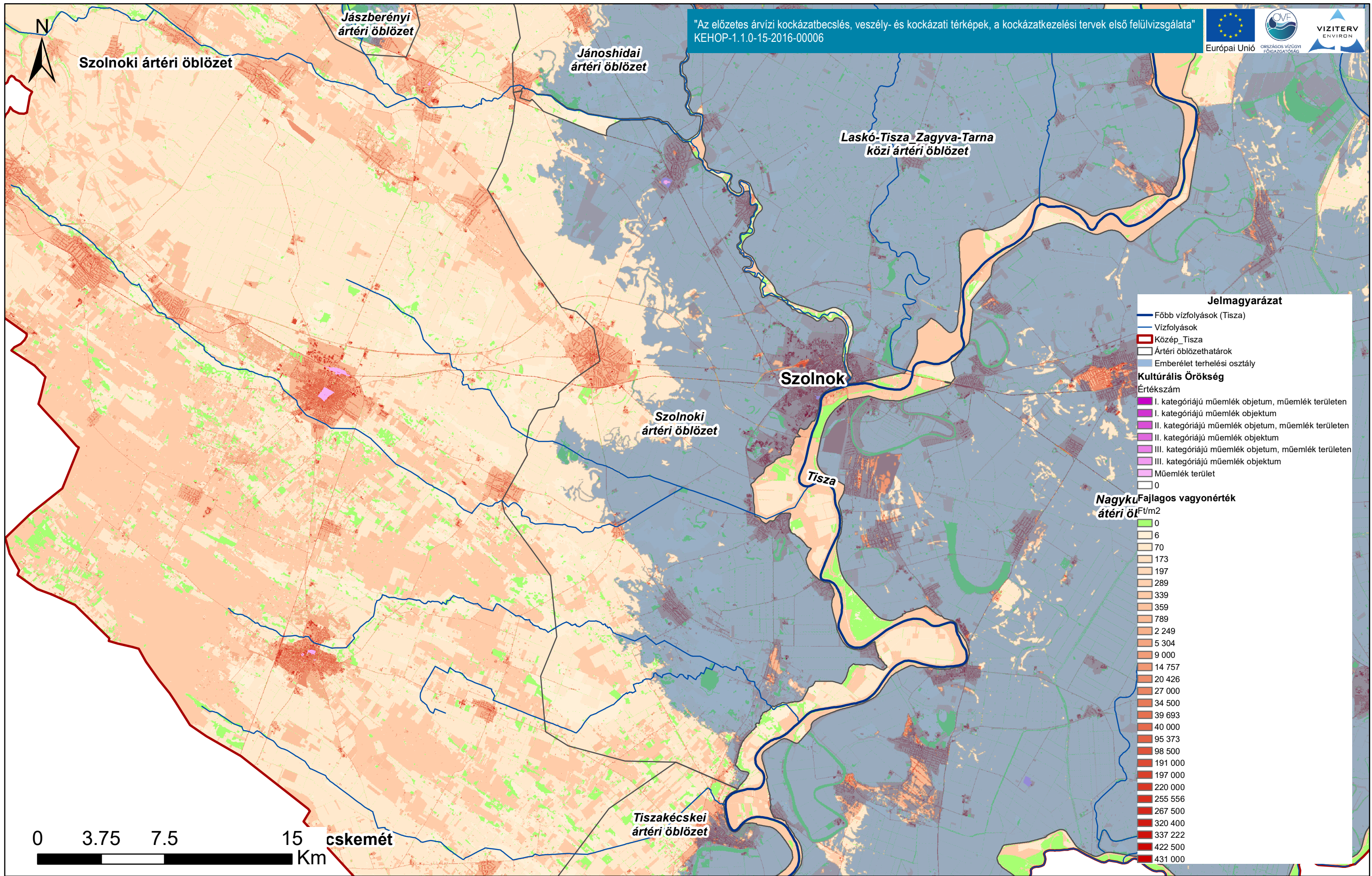
0 0.225 0.45 0.9 Km

Tisza vízgyűjtő magyarországi része

Közép-Tisza kulturális örökség és fajlagos vagyon térképe

ÁKK tervezési egység: Közép-Tisza

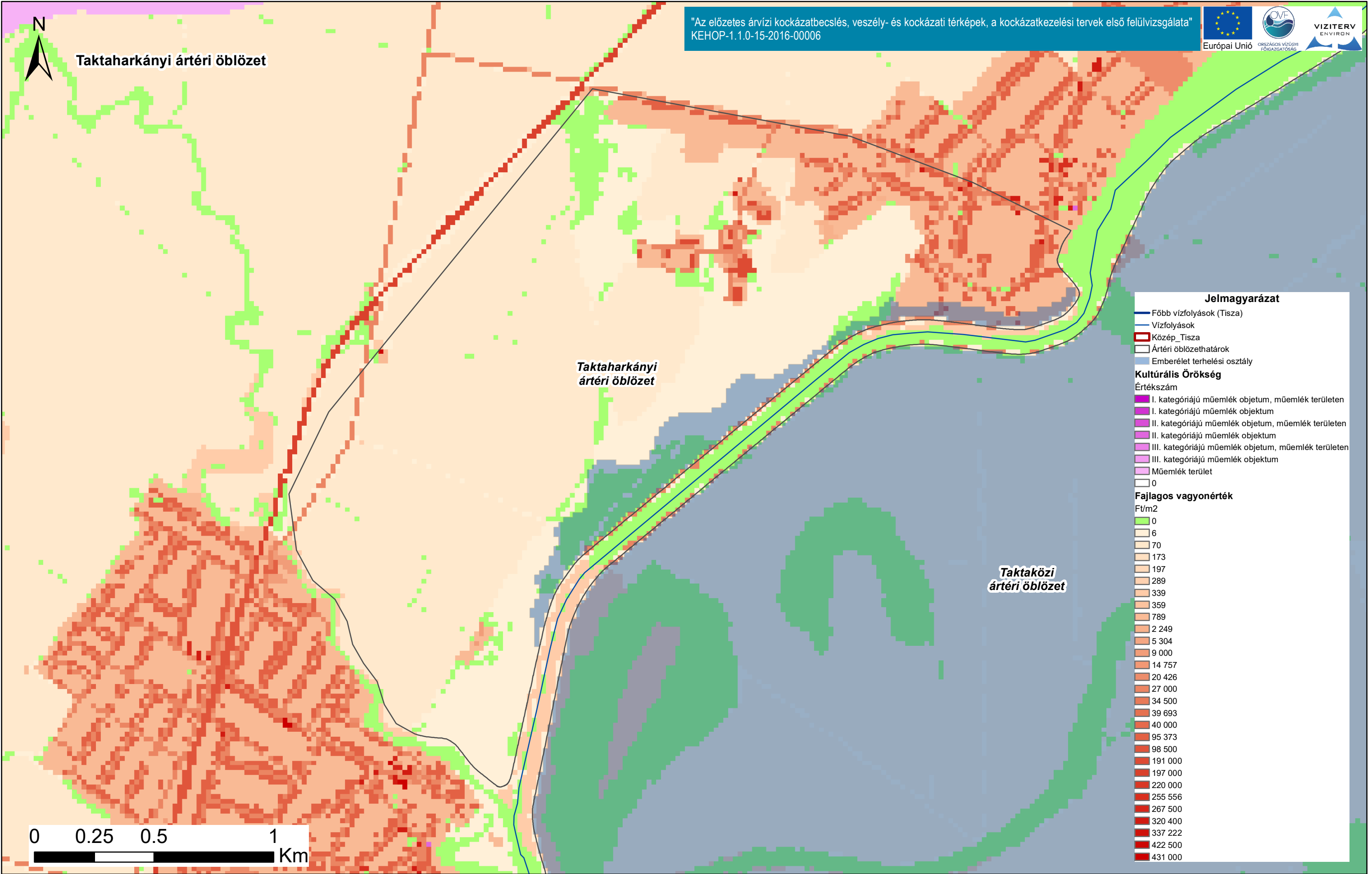
A fajlagos vagyon térkép a területhasználati térkép fajlagos vagyonértékeit ábrázolja Ft/m² értékkel és mértékegységgel.





Taktaharkányi ártéri öblözet

"Az előzetes árvízi kockázatbecslés, veszély- és kockázati térképek, a kockázatkezelési tervek első felülvizsgálata"
KEHOP-1.1.0-15-2016-00006



Taktaharkányi ártéri öblözet

Taktaközi ártéri öblözet

0 0.25 0.5 1 Km

Jelmagyarázat

- Főbb vízfolyások (Tisza)
- Vízfolyások
- Közép_Tisza
- Ártéri öblözethatárok
- Emberélet terhelési osztály

Kulturális Örökség

Értékszám

- I. kategóriájú műemlék objektum, műemlék területen
- I. kategóriájú műemlék objektum
- II. kategóriájú műemlék objektum, műemlék területen
- II. kategóriájú műemlék objektum
- III. kategóriájú műemlék objektum, műemlék területen
- III. kategóriájú műemlék objektum
- Műemlék terület
- 0

Fajlagos vagyonérték

Ft/m²

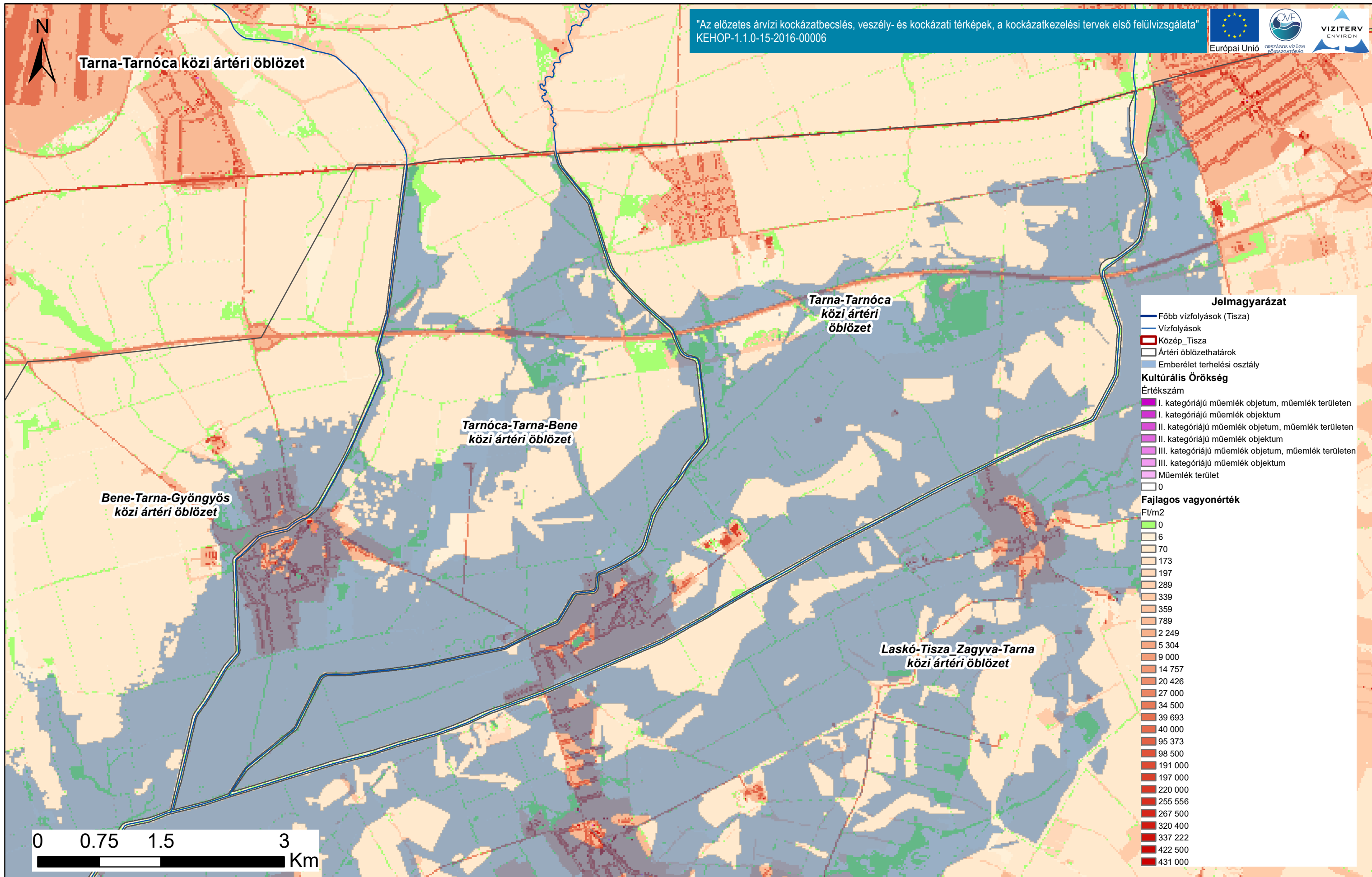
- 0
- 6
- 70
- 173
- 197
- 289
- 339
- 359
- 789
- 2 249
- 5 304
- 9 000
- 14 757
- 20 426
- 27 000
- 34 500
- 39 693
- 40 000
- 95 373
- 98 500
- 191 000
- 197 000
- 220 000
- 255 556
- 267 500
- 320 400
- 337 222
- 422 500
- 431 000

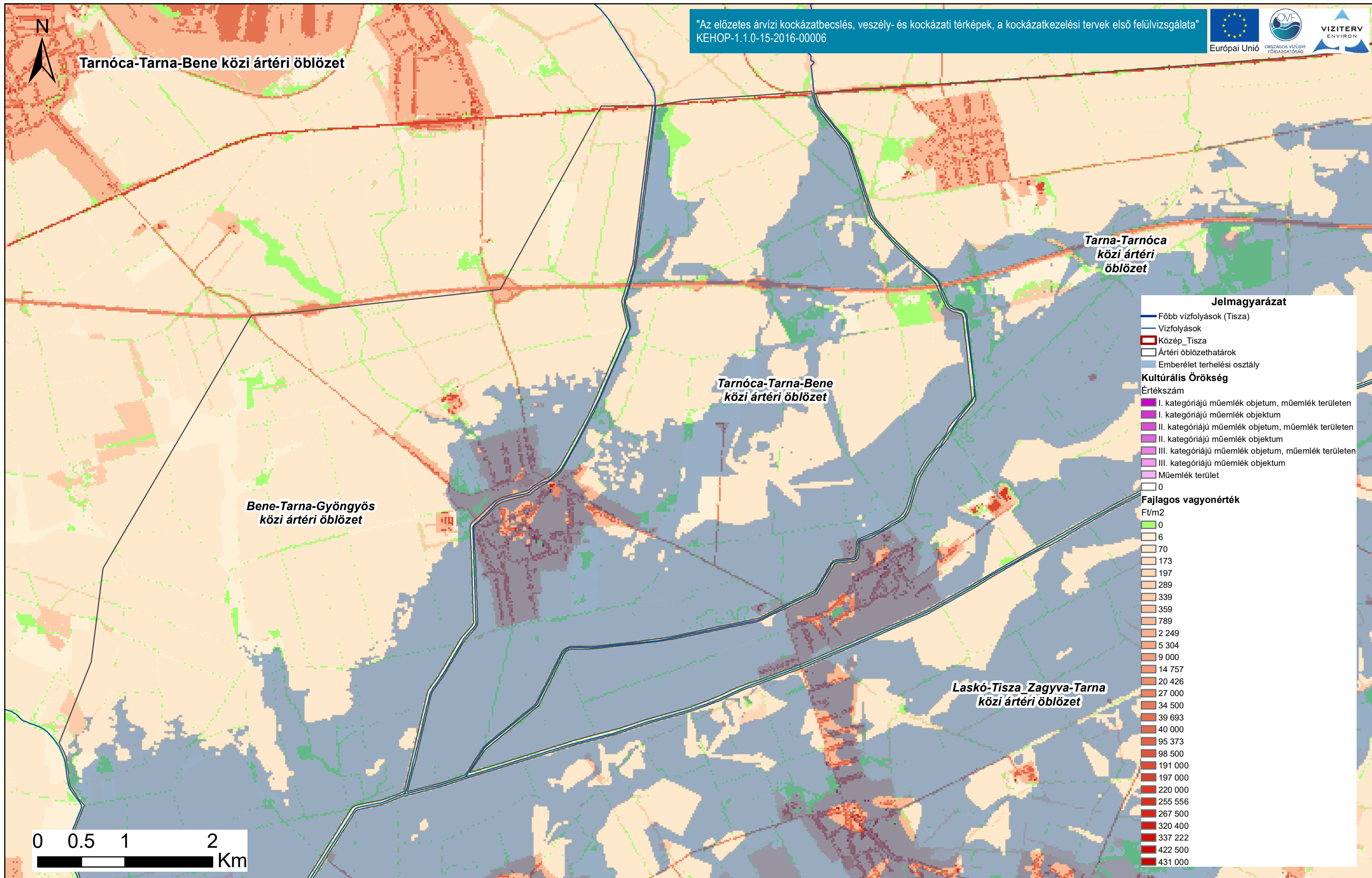
Tisza vízgyűjtő magyarországi része

Közép-Tisza kulturális örökség és fajlagos vagyon térképe

ÁKK tervezési egység: Közép-Tisza

A fajlagos vagyon térkép a területhasználati térkép fajlagos vagyonértékeit ábrázolja Ft/m² értékkel és mértékegységgel.

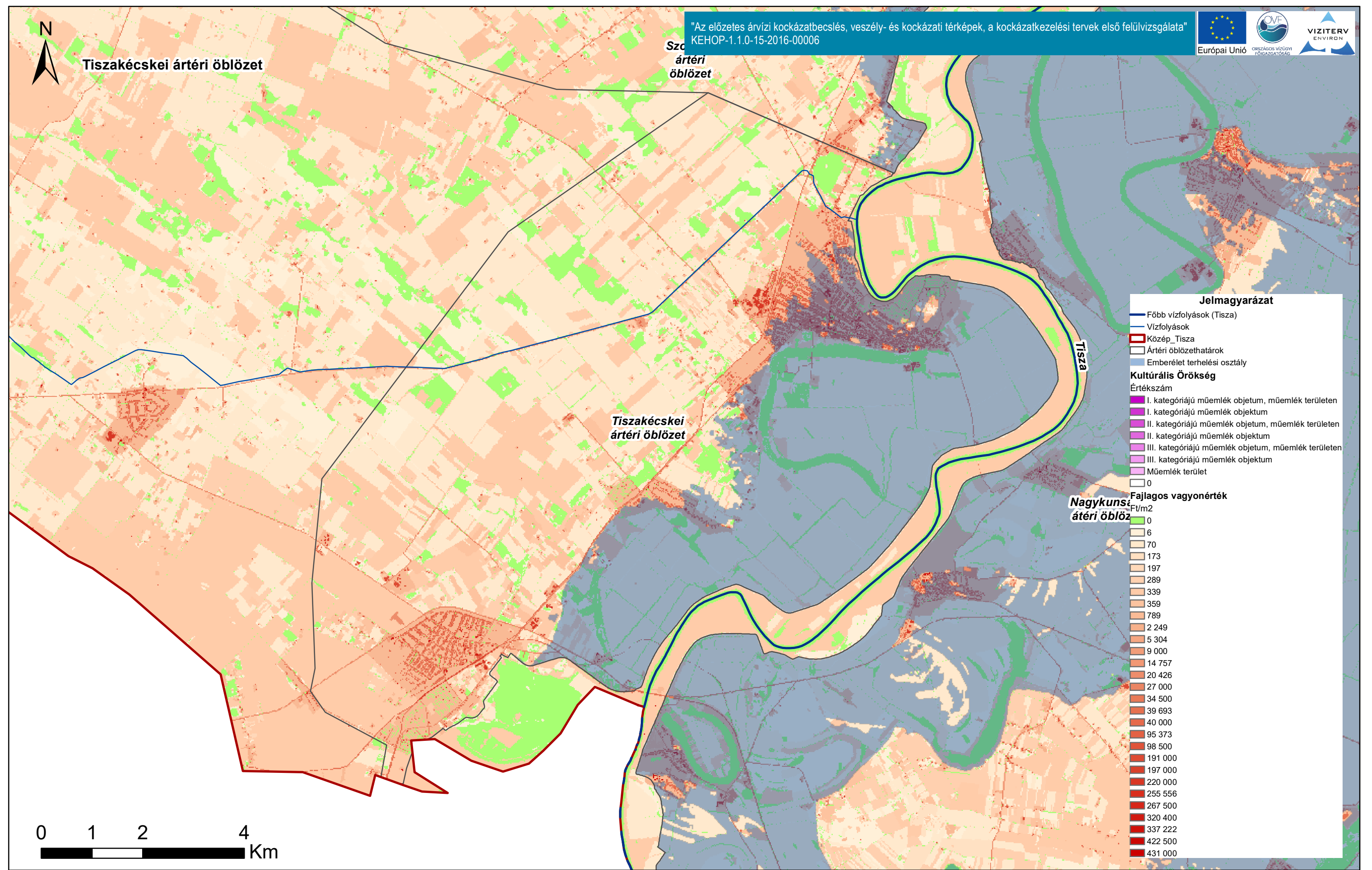






Tisza

"Az előzetes árvízi kockázatbecslés, veszély- és kockázati térképek, a kockázatkezelési tervek első felülvizsgálata"
KEHOP-1.1.0-15-2016-00006



Jelmagyarázat

- Főbb vízfolyások (Tisza)
- Vízfolyások
- Közép-Tisza
- Ártéri öblözethatárok
- Emberélet terhelési osztály

Kulturális Örökség

Értékszám

- I. kategóriájú műemlék objektum, műemlék területen
- I. kategóriájú műemlék objektum
- II. kategóriájú műemlék objektum, műemlék területen
- II. kategóriájú műemlék objektum
- III. kategóriájú műemlék objektum, műemlék területen
- III. kategóriájú műemlék objektum
- Műemlék terület
- 0

Fajlagos vagyonérték Ft/m²

- 0
- 6
- 70
- 173
- 197
- 289
- 339
- 359
- 789
- 2 249
- 5 304
- 9 000
- 14 757
- 20 426
- 27 000
- 34 500
- 39 693
- 40 000
- 95 373
- 98 500
- 191 000
- 197 000
- 220 000
- 255 556
- 267 500
- 320 400
- 337 222
- 422 500
- 431 000

0 1 2 4 Km



Jászfényszarui ártéri öblözet

Lőrinci ártéri öblözet

Petőfibányai ártéri öblözet

"Az előzetes árvízi kockázatbecslés, veszély- és kockázati térképek, a kockázatkezelési tervek első felülvizsgálata"
KEHOP-1.1.0-15-2016-00006



Bene-Tarna-Gyöngyös közti ártéri öblözet

Boldogi ártéri öblözet

Jászfényszarui ártéri öblözet

Borsóhalmi ártéri öblözet

Jászberényi ártéri öblözet

Jánoshidai ártéri öblözet

0 1.75 3.5 7 Km

Jelmagyarázat

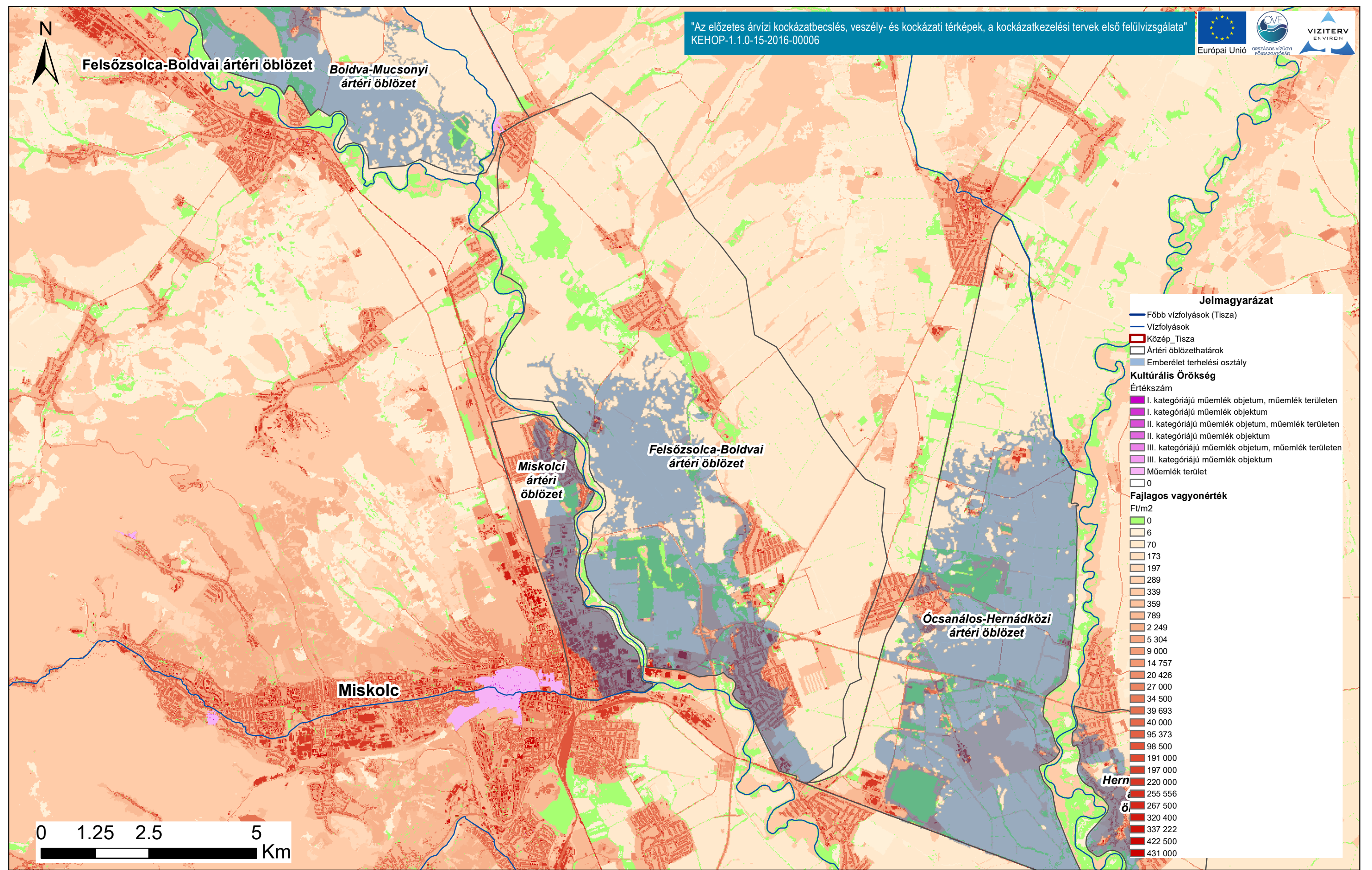
- Főbb vízfolyások (Tisza)
- Vízfolyások
- Közép_Tisza
- Ártéri öblözethatárok
- Emberélet terhelési osztály
- Kulturális Örökség**
- Értékszám
- I. kategóriájú műemlék objektum, műemlék területen
- I. kategóriájú műemlék objektum
- II. kategóriájú műemlék objektum, műemlék területen
- II. kategóriájú műemlék objektum
- III. kategóriájú műemlék objektum, műemlék területen
- III. kategóriájú műemlék objektum
- Műemlék terület
- 0
- Fajlagos vagyonérték**
- Ft/m²
- 0
- 6
- 70
- 173
- 197
- 289
- 339
- 359
- 789
- 2 249
- 5 304
- 9 000
- 14 757
- 20 426
- 27 000
- 34 500
- 39 693
- 40 000
- 95 373
- 98 500
- 191 000
- 197 000
- 220 000
- 255 556
- 267 500
- 320 400
- 337 222
- 422 500
- 431 000

Tisza vízgyűjtő magyarországi része

Közép-Tisza kulturális örökség és fajlagos vagyon térképe

ÁKK tervezési egység: Közép-Tisza

A fajlagos vagyon térkép a területhasználati térkép fajlagos vagyonértékeit ábrázolja Ft/m² értékkel és mértékegységgel.



Jelmagyarázat

- Főbb vízfolyások (Tisza)
- Vízfolyások
- Közép_Tisza
- Ártéri öblözethatárok
- Emberélet terhelési osztály

Kulturális Örökség

Értékszám

- I. kategóriájú műemlék objektum, műemlék területen
- I. kategóriájú műemlék objektum
- II. kategóriájú műemlék objektum, műemlék területen
- II. kategóriájú műemlék objektum
- III. kategóriájú műemlék objektum, műemlék területen
- III. kategóriájú műemlék objektum
- Műemlék terület
- 0

Fajlagos vagyonérték

Ft/m²

- 0
- 6
- 70
- 173
- 197
- 289
- 339
- 359
- 789
- 2 249
- 5 304
- 9 000
- 14 757
- 20 426
- 27 000
- 34 500
- 39 693
- 40 000
- 95 373
- 98 500
- 191 000
- 197 000
- 220 000
- 255 556
- 267 500
- 320 400
- 337 222
- 422 500
- 431 000

0 1.25 2.5 5 Km



Tiszanagyfalu-Tiszalöki ártéri öblözet

Taktaharkányi ártéri öblözet

Taktaközi ártéri öblözet

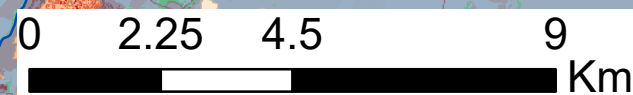
Tisza

Tiszanagyfalu-Tiszalöki ártéri öblözet

Hortobágyi II. ártéri öblözet

Nyíregyháza

Hortobágyi I. ártéri öblözet



"Az előzetes árvízi kockázatbecslés, veszély- és kockázati térképek, a kockázatkezelési tervek első felülvizsgálata"
KEHOP-1.1.0-15-2016-00006



Jelmagyarázat

- Főbb vízfolyások (Tisza)
 - Vízfolyások
 - ▭ Közép_Tisza
 - ▭ Ártéri öblözethatárok
 - ▭ Emberélet terhelési osztály
- Kulturális Örökség**
- Értékszám
- I. kategóriájú műemlék objektum, műemlék területen
 - I. kategóriájú műemlék objektum
 - II. kategóriájú műemlék objektum, műemlék területen
 - II. kategóriájú műemlék objektum
 - III. kategóriájú műemlék objektum, műemlék területen
 - III. kategóriájú műemlék objektum
 - Műemlék terület
 - 0
- Fajlagos vagyonérték**
- Ft/m²
- 0
 - 6
 - 70
 - 173
 - 197
 - 289
 - 339
 - 359
 - 789
 - 2 249
 - 5 304
 - 9 000
 - 14 757
 - 20 426
 - 27 000
 - 34 500
 - 39 693
 - 40 000
 - 95 373
 - 98 500
 - 191 000
 - 197 000
 - 220 000
 - 255 556
 - 267 500
 - 320 400
 - 337 222
 - 422 500
 - 431 000

Tisza vízgyűjtő magyarországi része

Közép-Tisza kulturális örökség és fajlagos vagyon térképe

ÁKK tervezési egység: Közép-Tisza

A fajlagos vagyon térkép a területhasználati térkép fajlagos vagyonértékeit ábrázolja Ft/m² értékkel és mértékegységgel.



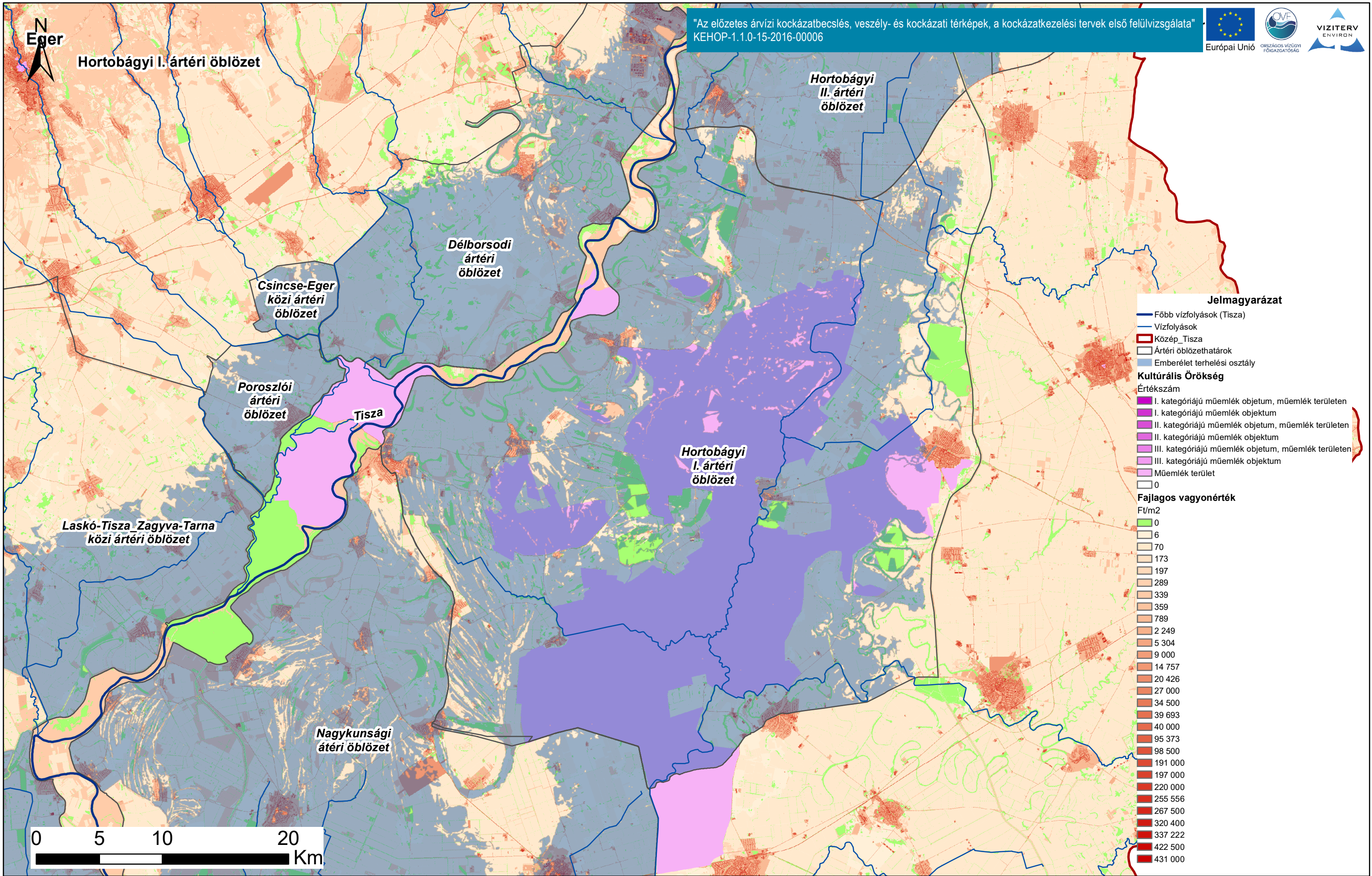
Eger

Hortobágyi I. ártéri öblözet

"Az előzetes árvízi kockázatbecslés, veszély- és kockázati térképek, a kockázatkezelési tervek első felülvizsgálata"
KEHOP-1.1.0-15-2016-00006



Európai Unió



Jelmagyarázat

- Főbb vízfolyások (Tisza)
- Vízfolyások
- Kézép_Tisza
- Ártéri öblözethatárok
- Emberélet terhelési osztály
- Kulturális Örökség**
- Értékszám
- I. kategóriájú műemlék objektum, műemlék területen
- I. kategóriájú műemlék objektum
- II. kategóriájú műemlék objektum, műemlék területen
- II. kategóriájú műemlék objektum
- III. kategóriájú műemlék objektum, műemlék területen
- III. kategóriájú műemlék objektum
- Műemlék terület
- 0
- Fajlagos vagyonérték**
- Ft/m²
- 0
- 6
- 70
- 173
- 197
- 289
- 339
- 359
- 789
- 2 249
- 5 304
- 9 000
- 14 757
- 20 426
- 27 000
- 34 500
- 39 693
- 40 000
- 95 373
- 98 500
- 191 000
- 197 000
- 220 000
- 255 556
- 267 500
- 320 400
- 337 222
- 422 500
- 431 000

0 5 10 20 Km

Tisza vízgyűjtő magyarországi része

Közép-Tisza kulturális örökség és fajlagos vagyon térképe

ÁKK tervezési egység: Közép-Tisza

A fajlagos vagyon térkép a területhasználati térkép fajlagos vagyonértékeit ábrázolja Ft/m² értékkel és mértékegységgel.

